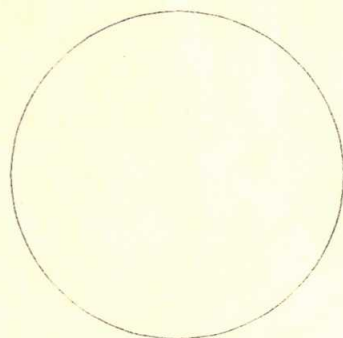


GHI CHÚ ĐIỂMG.P.S.....

Tên điểm : V.A.M. R.A.V. I Số hiệu : IV-25 Hạng : IV Mảnh bản đồ : SHEET 6228 II
 Loại đất : Thịt pha cát Độ cao khái lược : Kinh độ khái lược : 106° 16' 3
 Chất đất : Độ sâu có nước : Vĩ độ khái lược : 9° 39' 2
 Đặt tại Ấp : Vàm Bay Xã : Hàm Giang Huyện : Trà Cú Tỉnh : Trà Vinh
 Chỗ ở gần nhất : Cách điểm :
 Nguồn nước gần nhất :
 Người chọn : Hoàng Phi Hùng Đơn vị chọn : Đoàn Trắc địa cơ bản

Ngày 3 tháng 5 năm 1992

SƠ ĐỒ PHỐI CẢNH (các hướng liên quan)



Loại cột tiêu :
 Loại mốc :
 Độ cao bộ máy :

Tình hình điểm định hướng :

Họ tên, Tuổi (20 : 60), Chức vụ, Nghề nghiệp và địa chỉ người dẫn đường :

Ông Hai Kiên, 50 tuổi, Trưởng ban tổ tự quản (trưởng ấp)
Ấp Cà Hèm, Hàm Giang, Trà Cú

Điểm này không đo nổi độ cao :

Đường, Số hiệu điểm đo nổi :

Ghi chú :

Đường đi đến điểm (đường tiện nhất, cơ quan chính quyền gần nhất) :

Từ Trà Cú đi xe theo đường 156 tới
Hàm Giang khoảng 8 Km, rẽ phải
theo đường nhỏ khoảng 4 Km, tới
khu nghĩa trang (đất trống)
là tới điểm

Nơi mua nguyên vật liệu và cách vận chuyển nguyên vật liệu tới điểm :

TRƯỜNG HỢP TRÙNG ĐIỂM CŨ

Tên điểm cũ :

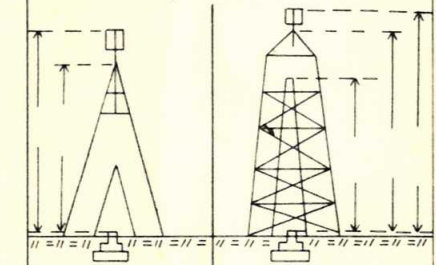
Hạng :

Đơn vị làm :

Làm Ngày tháng năm 19.....

Chất lượng qui cách Mốc + Cột cũ

HÌNH CỘT TIÊU ĐÃ LÀM



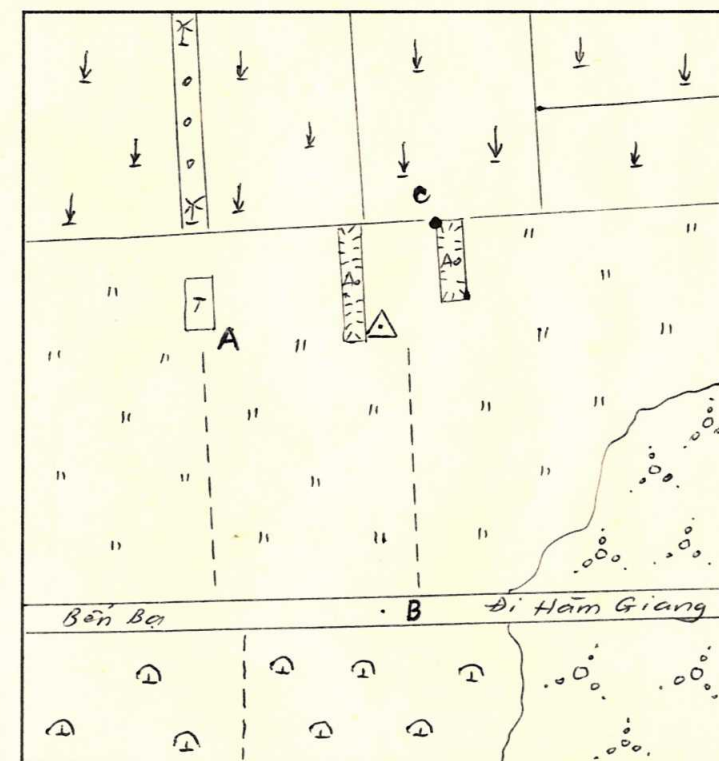
HÌNH MẶT CẮT MỐC DÃ CHÔN

Đơn vị dựng :

Dựng ngày tháng năm 19.....

Tên tổ trưởng dựng cột :

SƠ ĐỒ VỊ TRÍ ĐIỂM



Tỉ lệ : 1 : 1000

Chủ đất :

Anh Kim Sắt

Đo khoảng cách tới các vật chuẩn :
 (Độ chính xác $< \pm 0.1$ m)

A : Tây cách góc nhà anh
Kim Sắt 21.8 m

B : Nam cách tìm đường
làng 38 m.0

C : Đông bắc cách góc ao
nước 15 m.0

Khoảng cách tới các điểm có liên quan :

Tốt

Đ vật bảo vệ

Người kiểm tra thứ I :

Người kiểm tra thứ II :

Người kiểm tra thứ III :

Ngày tháng năm 19.....

Ngày tháng năm 19.....

Ngày tháng năm 19.....

CỤC ĐO ĐẠC VÀ BẢN ĐỒ NHÀ NƯỚC

GHI CHÚ ĐIỂM TỌA ĐỘ

.....ĐƯỜNG CHUYỂN GPS.....HẠNG IV.....

TÊN ĐIỂM :VAM RAY I.....

SỐ HIỆU ĐIỂM :IV - 25.....

Đơn vị thi công :Đoàn Trắc địa 3 bàn.....

NĂM 1992...