


## GHI CHÚ ĐIỂM ..... G.P.S.....

Tên điểm : ..... CÀ HƠM ..... Số hiệu : ..... IV-24 ..... Hạng : ..... IV ..... Mảnh bản đồ : ..... 6228.IV .....  
 Loại đất : ..... Thịt ..... Độ cao khái lược : ..... Kinh độ khái lược : ..... 106° 12' 4 .....  
 Chất đất : ..... Độ sâu có nước : ..... Vĩ độ khái lược : ..... 9° 39' 0 .....  
 Đặt tại Ấp : ..... Cà Hơm ..... Xã : ..... Hàm Giang ..... Huyện : ..... Trà Cú ..... Tỉnh : ..... Trà Vinh .....  
 Chỗ ở gần nhất : ..... Cách điểm : .....  
 Nguồn nước gần nhất : .....  
 Người chọn : ..... Huỳnh phi. Huỳnh ..... Đơn vị chọn : ..... Đoàn Trắc địa cơ bản .....

Ngày...3... tháng...5... năm 19...92...

### SƠ ĐỒ PHỐI CẢNH (các hướng liên quan)



Loại cột tiêu :  
 Loại mốc :  
 Độ cao bộ máy :

Tình hình điểm định hướng :

Họ tên, Tuổi (20 : 60), Chức vụ, Nghề nghiệp và địa chỉ người dẫn đường :

Ông Hai Kiên, 50 tuổi, Trưởng ban tổ tự quản (tưởng ấp)  
ấp Cà Hơm, Hàm Giang, Trà Cú

Điểm này không đo nổi độ cao :

Đường, Số hiệu điểm đo nổi :

Ghi chú :

Đường đi đến điểm (đường tiện nhất, cơ quan chính quyền gần nhất) :

Từ Trà Cú đi xe theo đường 736 tới  
Hàm Giang khoảng 8km. rẽ phải  
theo đường nhỏ tới chùa Cà Hơm  
(ngã ba thối nhất) độ 9km. Theo  
đường ruộng 300m bên phải là tới điểm

Nơi mua nguyên vật liệu và cách vận chuyển nguyên vật liệu tới điểm :

### TRƯỜNG HỢP TRÙNG ĐIỂM CŨ

Tên điểm cũ :

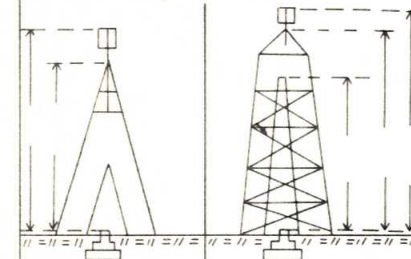
Hạng :

Đơn vị làm :

Làm Ngày.....tháng.....năm 19.....

Chất lượng qui cách Mốc + Cột cũ

### HÌNH CỘT TIÊU ĐÃ LÀM



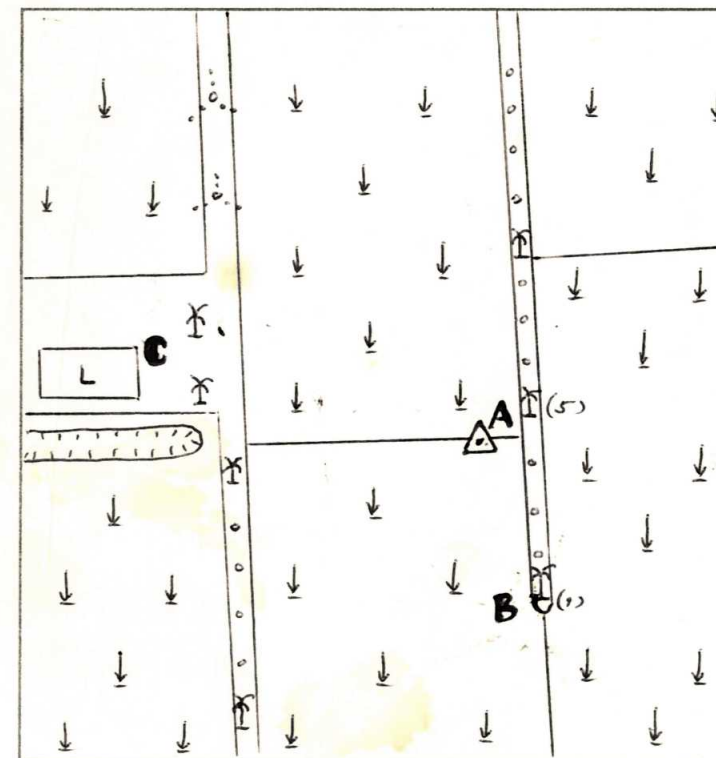
### HÌNH MẶT CẮT MỐC DÃ CHÔN

Đơn vị dựng :

Dựng ngày ..... tháng ..... năm 19.....

Tên tổ trưởng dựng cột :

### SƠ ĐỒ VỊ TRÍ ĐIỂM



Tỉ lệ : 1 : 1000

Chủ đất :

Ông Trần Văn Huỳnh  
ấp Cà Hơm, Hàm Giang

Đo khoảng cách tới các vật chuẩn :  
 (Độ chính xác < ± 0.1 m)

A : Đông bắc cách góc  
cây dừa số năm 2m  
 B : Đông nam cách góc cây  
dừa số một 23m  
 C : Tây bắc cách góc nhà  
anh Thạch Bình x 6.6

Khoảng cách tới các điểm có liên quan :

Người kiểm tra thứ I :

Người kiểm tra thứ II :

Người kiểm tra thứ III :

Ngày ..... tháng ..... năm 19.....

Ngày ..... tháng ..... năm 19.....

Ngày .... tháng ..... năm 19.....

Xoag. Hãm giàng 1

CỤC ĐO ĐẠC VÀ BẢN ĐỒ NHÀ NƯỚC

# GHI CHÚ ĐIỂM TỌA ĐỘ

.....ĐƯỜNG CHUYỂN GPS HẠNG IV.....

TÊN ĐIỂM : .....CÁ HƠM.....

SỐ HIỆU ĐIỂM : .....IV-24.....

Đơn vị thi công : .....Đoàn Trắc địa 42 Bn.....

NĂM 1992...