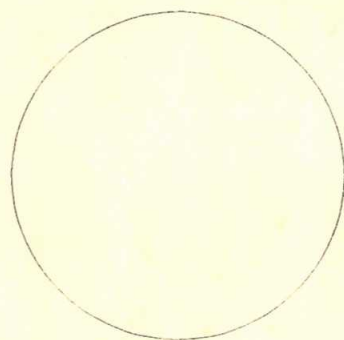


GHI CHÚ ĐIỂM G.P.S

Tên điểm : BÃI SÀO DỜI Số hiệu : IV-21 Hạng : IV Mảnh bản đồ : 6.228.III
 Loại đất : Thịt phan sát Độ cao khái lược : Kinh độ khái lược : 106° 14' 6"
 Chất đất : Độ sâu có nước : Vĩ độ khái lược : 9° 20' 3"
 Đặt tại Ấp : Bãi Sào Dời Xã : Thanh Sơn Huyện : Trà Cú Tỉnh : Trà Vinh
 Chỗ ở gần nhất : Cách điểm :
 Nguồn nước gần nhất :
 Người chọn : Hoàng Phi Hùng Đơn vị chọn : Đoàn Trắc địa 3 Bn

Ngày 10 tháng 10 năm 1992

SƠ ĐỒ PHỐI CẢNH (các hướng liên quan)



Loại cột tiêu :
 Loại mốc :
 Độ cao bộ máy :

Tình hình điểm định hướng :

Họ tên, Tuổi (20 : 60), Chức vụ, Nghề nghiệp và địa chỉ người dẫn đường :

Anh Thạch Rênh, 34 tuổi, trưởng ban tổ tự quản (trưởng ấp)
ấp Trà Cú B xã Thanh Sơn, Trà Cú

Điểm này không đo nổi độ cao :

Đường, Số hiệu điểm đo nổi :

Ghi chú :

Đường đi đến điểm (đường tiện nhất, cơ quan chính quyền gần nhất) :

Từ Trà Cú đi xe theo đường tới
Thanh Sơn độ 3 km, rẽ phải theo
đường 157 tới chùa Bãi Sào khoảng
3 km, rẽ trái vào 40m là tới điểm

Nơi mua nguyên vật liệu và cách vận chuyển nguyên vật liệu tới điểm :

TRƯỜNG HỢP TRÙNG ĐIỂM CŨ

Tên điểm cũ :

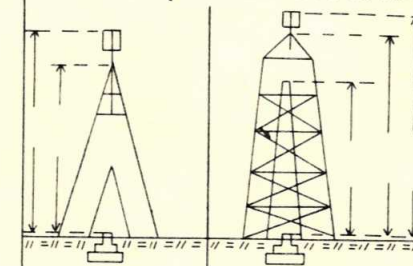
Hạng :

Đơn vị làm :

Làm Ngày tháng năm 19.....

Chất lượng qui cách Mốc + Cột cũ

HÌNH CỘT TIÊU ĐÃ LÀM



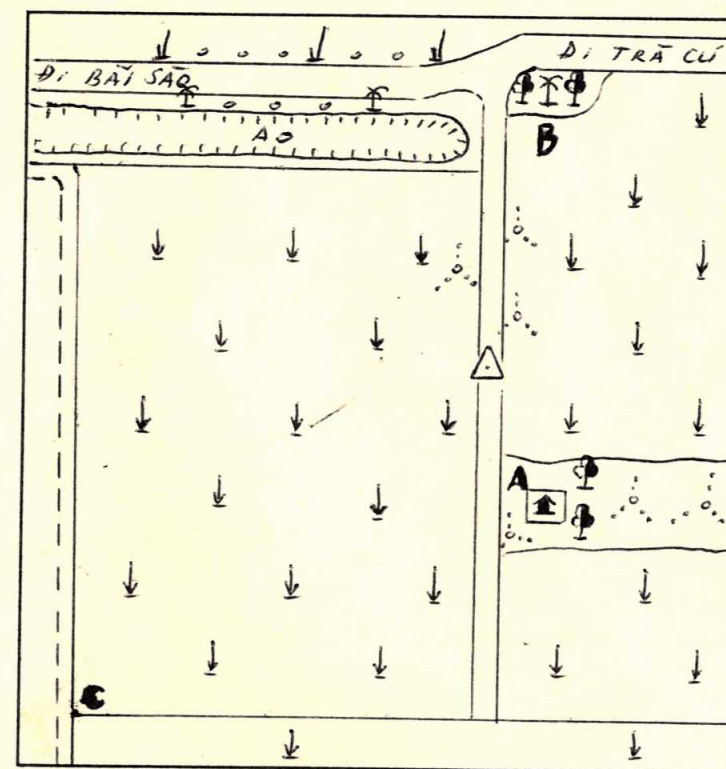
HÌNH MẶT CẮT MỐC DÃ CHÔN

Đơn vị dựng :

Dựng ngày tháng năm 19.....

Tên tổ trường dựng cột :

SƠ ĐỒ VỊ TRÍ ĐIỂM



Chủ đất :

Đất công

Đo khoảng cách tới các vật chuẩn :
 (Độ chính xác < ± 0.1 m)

A : Đông nam cách gốc miếu
Bãi Sào Dời 16m

B : Đông bắc cách gốc cây
đừa (gần cây công) 35m

C : Tây nam cách gốc ruộng
71m

Khoảng cách tới các điểm có liên quan :

Người kiểm tra thứ I :

Người kiểm tra thứ II :

Người kiểm tra thứ III :

Ngày tháng năm 19.....

Ngày tháng năm 19.....

Ngày tháng năm 19.....

CỤC ĐO ĐẠC VÀ BẢN ĐỒ NHÀ NƯỚC

GHI CHÚ ĐIỂM TỌA ĐỘ

.....*ĐƯỜNG CHUYỂN GPS HẠNG IV*.....

TÊN ĐIỂM :*BÃI SÀO DỜI*.....

SỐ HIỆU ĐIỂM :*IV-21*.....

Đơn vị thi công :*Đoàn Trắc địa cơ bản*.....

NĂM 19*92*...