


# GHI CHÚ ĐIỂM ..... G. P. S. ....

Tên điểm : LA BAN CHUA ..... Số hiệu : 39 ..... Hạng : IV ..... Mảnh bản đồ : 1228 II  
 Loại đất : Thịt ..... Độ cao khái lược : ..... Kinh độ khái lược : 106° 24' 6"  
 Chất đất : ..... Độ sâu có nước : ..... Vĩ độ khái lược : 9° 33' 4"  
 Đặt tại Ấp : La ban chùa ..... Xã : Đôn Châu ..... Huyện : Trà Cú ..... Tỉnh : Trà Vinh  
 Chỗ ở gần nhất : Chùa La ban ..... Cách điểm : Khoảng 400m  
 Nguồn nước gần nhất : .....  
 Người chọn : NGUYỄN VĂN P. Y ..... Đơn vị chọn : Tổ I Đoàn Trắc địa cơ bản

Ngày 02 tháng 5 năm 1992

## SƠ ĐỒ PHỐI CẢNH (các hướng liên quan)



Loại cột tiêu :  
 Loại mốc :  
 Độ cao bộ máy :

Tình hình điểm định hướng :

Họ tên, Tuổi (20 : 60), Chức vụ, Nghề nghiệp và địa chỉ người dẫn đường :

Anh Sơn Khonl(5) 38 Tuổi ở ấp La ban chùa xã Đôn Châu  
huyện Trà Cú Tỉnh Trà Vinh

Điểm này không đo nổi độ cao :

Đường, Số hiệu điểm đo nổi :

Ghi chú : Cọc dấu đặt tại mốc vẽ phía bắc

Đường đi đến điểm (đường tiện nhất, cơ quan chính quyền gần nhất) :

Từ Trà Cú đi Đôn Châu khoảng 21 km  
Từ Đôn Châu đi tới chùa La ban khoảng  
3 km qua chùa Tới bờ danh quẹo phải  
ra Đông khoảng 400m là tới

Nơi mua nguyên vật liệu và cách vận chuyển nguyên vật liệu tới điểm :

## TRƯỜNG HỢP TRÙNG ĐIỂM CŨ

Tên điểm cũ :

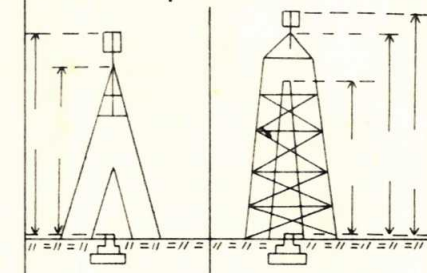
Hạng :

Đơn vị làm :

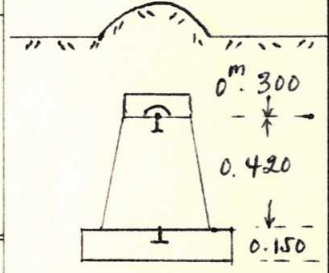
Làm Ngày ..... tháng ..... năm 19.....

Chất lượng qui cách Mốc + Cột cũ

## HÌNH CỘT TIÊU ĐÃ LÀM



## HÌNH MẶT CẮT MỐC ĐÁ CHÔN

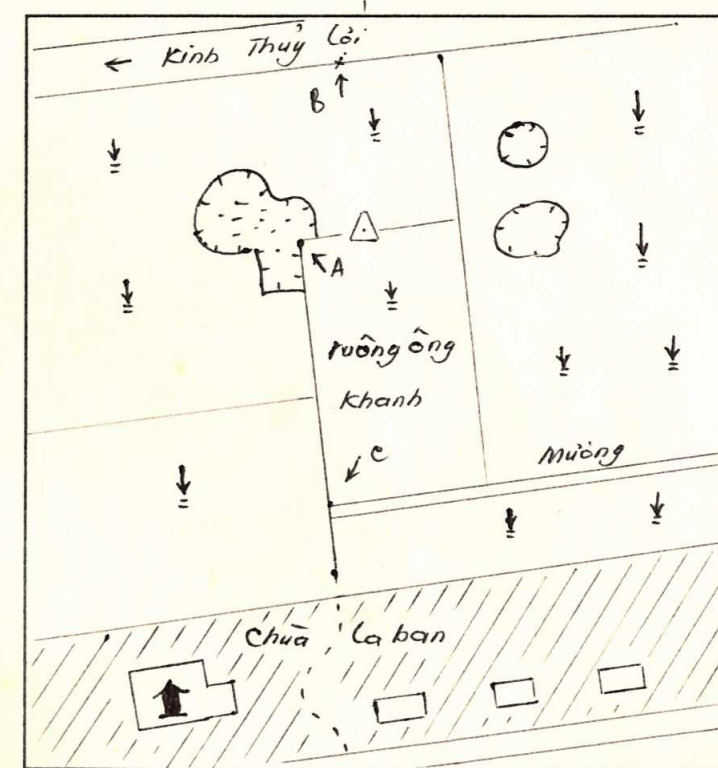


Đơn vị dựng :

Dựng ngày ..... tháng ..... năm 19.....

Tên tổ trưởng dựng cột :

## SƠ ĐỒ VỊ TRÍ ĐIỂM



phi Tỷ lệ : 1:

Chủ đất : hồ ruộng ông  
Khánh ấp La ban chùa  
xã Đôn Châu

Đo khoảng cách tới các vật chuẩn :  
 (Độ chính xác < ± 0.1 m)

A : phía Tây cách cọc danh

Cũ "2

B : phía bắc cách mép bờ kinh

vuông góc 50m

C : phía Đông nam cách góc

mười 20m

Khoảng cách tới các điểm có liên

quan :

Người kiểm tra thứ I :

Người kiểm tra thứ II :

Người kiểm tra thứ III :

Ngày ..... tháng ..... năm 19.....

Ngày ..... tháng ..... năm 19.....

Ngày ..... tháng ..... năm 19.....

CỤC ĐO ĐẠC VÀ BẢN ĐỒ NHÀ NƯỚC

# GHI CHÚ ĐIỂM TỌA ĐỘ

.....G...P...S.....HẠNG.....IV.....

TÊN ĐIỂM : ....L.A....B.A.N....C.H.Ư.A....

SỐ HIỆU ĐIỂM : .....39.....

Đơn vị thi công : .ĐOÀN...TRẮC...ĐỊA...CƠ...BẢN.....

NĂM 1992...