


GHI CHÚ ĐIỂM

Tên điểm : CẦU TRE Số hiệu : IV-29 Hạng : IV Mảnh bản đồ :
 Loại đất : Thất Độ cao khái lược : Kinh độ khái lược :
 Chất đất : cứng chắc Độ sâu có nước : Vĩ độ khái lược :
 Đặt tại Ấp : Bà Đàm Xã : Đồn Xuân Huyện : Trà Cũ Tỉnh : Trà Vinh
 Chỗ ở gần nhất : Điểm đặt trên bờ kinh Cách điểm : 7m
 Nguồn nước gần nhất : Kinh Thầy Nai cách điểm 7m
 Người chọn : Phạm Duy Ca Đơn vị chọn : Tổ 16 - Đoàn Trắc địa cả huyện

Ngày 27 tháng 4 năm 1992

SƠ ĐỒ PHỐI CẢNH (các hướng liên quan)



Loại cột tiêu :
 Loại mốc :
 Độ cao bề mặt :

Tình hình điểm định hướng :

Họ tên, Tuổi (20 : 60), Chức vụ, Nghề nghiệp và địa chỉ người dẫn đường :

Thạch Lang 30 tuổi Ấp Ba Cầm - Ngọc biên - Trà Cũ - Trà Vinh

Điểm này không đo nổi độ cao :

Đường, Số hiệu điểm đo nổi :

Ghi chú : Cọc dấu cách 1m6 về phía bắc

Đường đi đến điểm (đường tiện nhất, cơ quan chính quyền gần nhất) :

Từ Trà Cũ đi ô tô tới ấp Ba Cầm xã Ngọc biên khoảng 9 km. Hỏi đường ra cầu tre trên kinh Thầy Nai khoảng 1 km 5

Nơi mua nguyên vật liệu và cách vận chuyển nguyên vật liệu tới điểm :

Mộc đổ sẵn tại Trà Cũ dùng ô tô chuyển tới ấp Ba Cầm sau đó thuê người khiêng tới điểm

TRƯỜNG HỢP TRÙNG ĐIỂM CŨ

Tên điểm cũ :

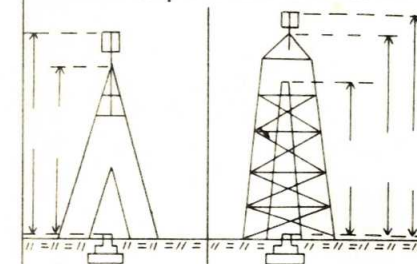
Hạng :

Đơn vị làm :

Làm Ngày tháng năm 19.....

Chất lượng qui cách Mốc + Cột cũ

HÌNH CỘT TIÊU ĐÃ LÀM



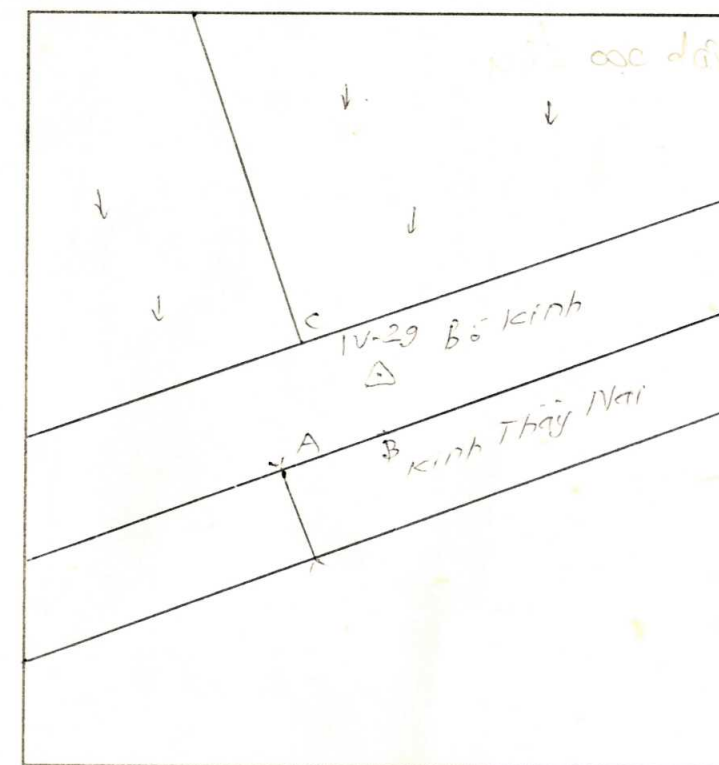
HÌNH MẶT CẮT MỐC ĐÃ CHÔN

Đơn vị dựng :

Dựng ngày tháng năm 19.....

Tên tổ trưởng dựng cột :

SƠ ĐỒ VỊ TRÍ ĐIỂM



Tỉ lệ : 1:1000

Chủ đất : Đất công

Đo khoảng cách tới các vật chuẩn :
 (Độ chính xác $< \pm 0.1$ m)

A : Tây nam cách đầu cầu tre 18m3

B : Đông nam cách mép kinh Thầy Nai 7m2

C : Tây bắc cách góc ruộng 11m6

Khoảng cách tới các điểm có liên quan :

Đông bắc cách điểm IV-30 khoảng 2 km

Người kiểm tra thứ I :

Người kiểm tra thứ II :

Người kiểm tra thứ III :

Ngày tháng năm 19.....

Ngày tháng năm 19.....

Ngày tháng năm 19.....

CỤC ĐO ĐẠC VÀ BẢN ĐỒ NHÀ NƯỚC

GHI CHÚ ĐIỂM TỌA ĐỘ

.....ĐƯỜNG CHUYỂN.....HẠNG.....IV.....

TÊN ĐIỂM :CÁI LÊ.....

SỐ HIỆU ĐIỂM :IV-29.....

Đơn vị thi công :Tổ 16.....Đoàn trắc địa số 2 ban.....

NĂM 1952....