


## GHI CHÚ ĐIỂM ĐƯỜNG CHUYÊN

Tên điểm: ĐẤT BÀ NGAI Số hiệu: (IV-20) Hạng: IV Mảnh bản đồ: .....  
 Loại đất: ..... Độ cao khái lược: ..... Kinh độ khái lược: .....  
 Chất đất: ..... Độ sâu có nước: ..... Vĩ độ khái lược: .....  
 Đặt tại Ấp: Chợ Xã: Lưu Nghiệp An Huyện: Trà Cú Tỉnh: Trà Vinh  
 Chỗ ở gần nhất: Nhà ông Tư Đèo Cách điểm: 120m  
 Nguồn nước gần nhất: Tại nhà ông Tư Đèo  
 Người chọn: Trình Xưa Bình Đơn vị chọn: Tổ 5 Đoàn trước đây (s bản)

Ngày 08 tháng 4 năm 1992

### SƠ ĐỒ PHỐI CẢNH (các hướng liên quan)



Loại cột tiêu: .....  
 Loại mốc: .....  
 Độ cao bộ máy: .....

Tình hình điểm định hướng: .....

Họ tên, Tuổi (20 : 60), Chức vụ, Nghề nghiệp và địa chỉ người dẫn đường: Thạch Sơn (Mười Sơn)  
30 tuổi - Ấp Chợ - Xã Lưu Nghiệp An - Huyện Trà Cú - Tỉnh Trà Vinh

Điểm này không đo nổi độ cao:  
 Đường, Số hiệu điểm đo nổi:  
 Ghi chú: .....

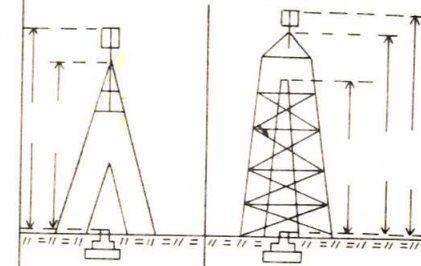
Đường đi đến điểm (đường tiện nhất, cơ quan chính quyền gần nhất): Từ Trà Cú đi ô tô về bên  
Sửa tại ấp chợ (4 km) hỏi nhà ông Tư  
Đèo và thêm 120m

Nơi mua nguyên vật liệu và cách vận chuyển nguyên vật liệu tới điểm: .....

### TRƯỜNG HỢP TRÙNG ĐIỂM CŨ

Tên điểm cũ: ..... Hạng: .....  
 Đơn vị làm: .....  
 Làm Ngày ..... tháng ..... năm 19.....  
 Chất lượng qui cách Mốc + Cột cũ: .....

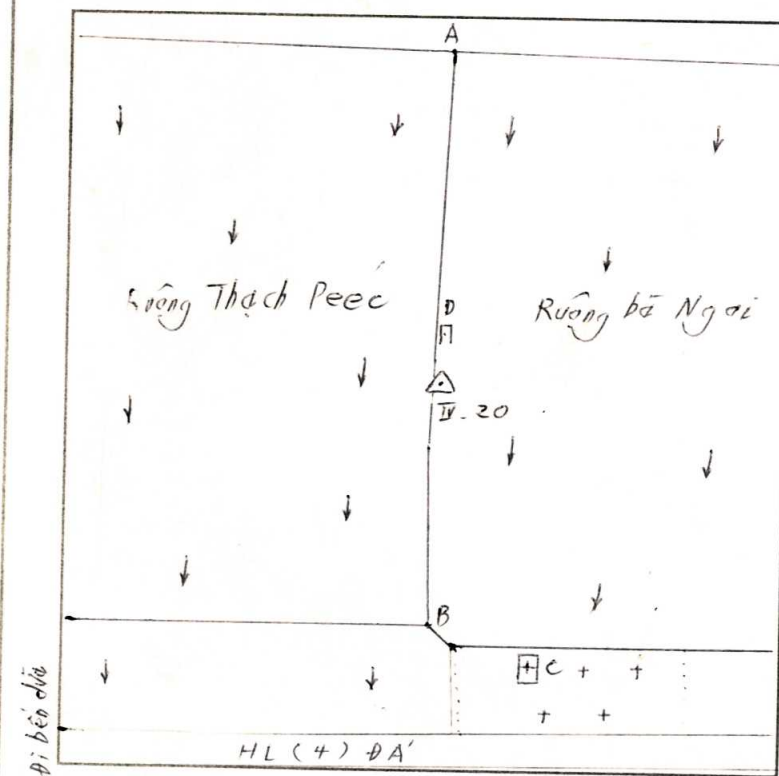
### HÌNH CỘT TIÊU ĐÃ LÀM



### HÌNH MẶT CẮT MỐC ĐÃ CHÔN

Đơn vị dựng: .....  
 Dựng ngày ..... tháng ..... năm 19.....  
 Tên tổ trưởng dựng cột: .....

### SƠ ĐỒ VỊ TRÍ ĐIỂM



Chủ đất: Thạch Ngai  
Ấp chợ - Xã Lưu Nghiệp  
An - Huyện Trà Cú -  
Tỉnh Trà Vinh

Đo khoảng cách tới các vật chuẩn:  
 (Độ chính xác  $< \pm 0.1$  m)

A: Bắc cách ngã ba rừng: 29,4

B: Nam cách ngã ba rừng: 31,5

C: Đông Nam cách ngôi mộ xây:  
ngôi cũ: 37,8

Khoảng cách tới các điểm có liên quan:

D: Bắc cách lộc Lầu: 2,0

Nam cách nhà ông Tư Đèo  
Khoảng 120m.

Tỉ lệ: 1:

Người kiểm tra thứ I: .....

Người kiểm tra thứ II: .....

Người kiểm tra thứ III: .....

Ngày ..... tháng ..... năm 19.....

Ngày ..... tháng ..... năm 19.....

Ngày .... tháng ..... năm 19.....

QUỐC ĐO ĐẠC VÀ BẢN ĐỒ NHÀ NƯỚC

## GHI CHÚ ĐIỂM TỌA ĐỘ

.....ĐƯỜNG CHUYỂN HẠNG.....II.....

TÊN ĐIỂM : ĐẤT BÃNGAI

SỐ HIỆU ĐIỂM : .....(II.20).....

Đơn vị thi công : Tổ 5 Đoàn Trắc Địa (8 binh)

NĂM 1992

Chữ