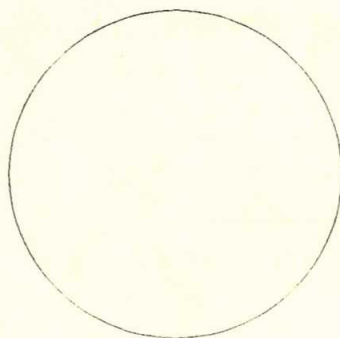


**GHI CHÚ ĐIỂM TOA ĐỘ ĐƯỜNG CHUYÊN**

Tên điểm : RANH LO ..... Số hiệu : IV-17 ..... Hạng : IV ..... Mức bản đồ : .....  
 Loại đất : T<sub>2</sub> ..... Độ cao khái lược : ..... Kinh độ khái lược : .....  
 Chất đất : Th<sub>1</sub> ..... Độ sâu có nước : ..... Vĩ độ khái lược : .....  
 Đặt tại Ấp : Đầu Giồng ..... Xã : Phước Hưng ..... Huyện Trà Cú ..... Tỉnh : Trà Vinh .....  
 Chỗ ở gần nhất : Ấp Đầu Giồng ..... Cách điểm : 0,2 km .....  
 Nguồn nước gần nhất : Tại điểm có .....  
 Người chọn : PHAN THẾ KỶ Đơn vị chọn : TỔ 7 ĐOÀN TRẠC ĐỊA CỎ BAN .....

Ngày 10... tháng 4... năm 1992

SƠ ĐỒ PHỐI CẢNH (các hướng liên quan)



Loại cột tiêu :  
Loại mối :  
Độ cao bệ máy :

Tình hình điểm định hướng :

Họ tên, Tuổi (20 : 60), Chức vụ, Nghề nghiệp và địa chỉ người dẫn đường : Lý Văn Lát (ba Lát)  
35 tuổi, nông dân ở Đầu Giồng, xã Phước Hưng huyện  
Trà Cú, Tỉnh Trà Vinh

Điểm này không đo nổi độ cao :

Đường, Số hiệu điểm đo nổi :

Ghi chú: Diềm nằm trên bờ ranh giữa hai huyện thuộc bờ ruộng nên cọc đầu chôn trên bờ ruộng nằm theo hướng Tây cách mốc 2.6 m

Đường đi đến điểm (đường tiện nhất, cơ quan chính quyền gần nhất) :

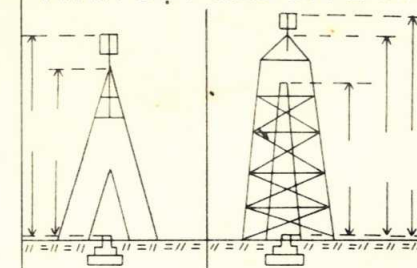
- Từ Trà Vinh theo huyện lộ 36 đi trà cú hết ranh giới huyện Châu Thành là từ điểm (khoảng 20 km)

Nơi mua nguyên vật liệu và cách vận chuyển nguyên vật liệu tới điểm :

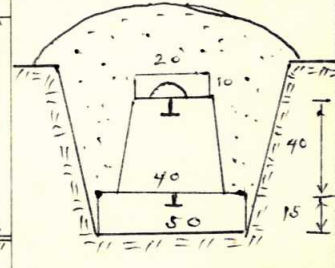
## TRƯỜNG HỢP TRÙNG ĐIỂM CŨ

Tên điểm cũ : Hạng :  
Đơn vị làm :  
Làm Ngày.....tháng.....năm 19.....  
Chất lượng qui cách Mốc + Cột cũ

HÌNH CỘT TIÊU ĐÃ LÀM

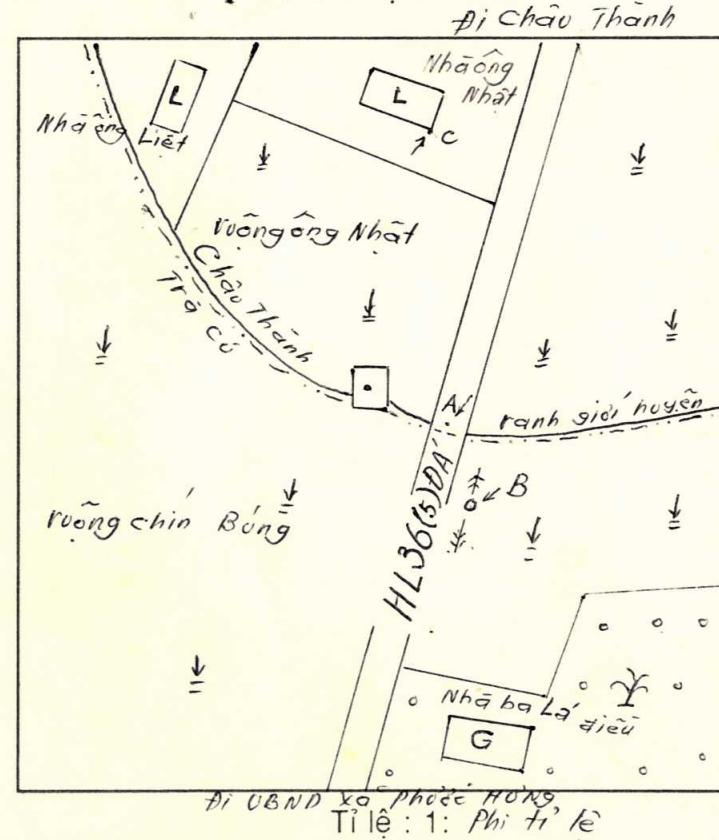


HÌNH MẶT CẮT MỐC ĐÃ CHÔN



Đơn vị dựng :  
Dựng ngày ..... tháng ..... năm 19.....  
Tên tổ trưởng dựng cột :

## SƠ ĐỒ VỊ TRÍ ĐIỂM



Chủ đất :

Đo khoảng cách tới các vật chuẩn :  
(Độ chính xác  $< \pm 0.1 \text{ m}$ )

A: Đông nam cách tìm đường lổ  
đ. 5 m

B: Đông nam cách cột điện cao  
thê không số' 29.0 m

C: Tây bắc cách góc nhà ông  
Nhật 74.2

Khoảng cách tới các điểm có liên  
quan :

Người kiểm tra thứ I :  
Người kiểm tra thứ II :  
Người kiểm tra thứ III :

Ngày ..... tháng ..... năm 19....  
 Ngày ..... tháng ..... năm 19....  
 Ngày ..... tháng ..... năm 19....

CỤC ĐO ĐẠC VÀ BẢN ĐỒ NHÀ NƯỚC

## GHI CHÚ ĐIỂM TỌA ĐỘ

.....ĐƯỜNG CHUYỀN.....HẠNG IV.....

TÊN ĐIỂM : .....RANH LỘ.....

SỐ HIỆU ĐIỂM : .....IV-17.....

Đơn vị thi công : .....ĐOÀN TRẮC ĐỊA CỎ BAN.....

NĂM 1992..