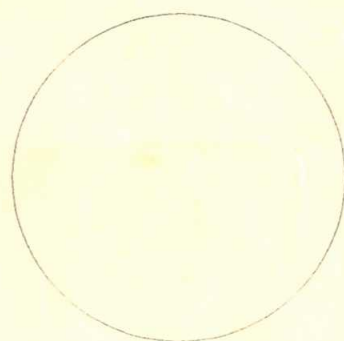


# GHI CHÚ ĐIỂM DƯỜNG CHUYÊN

Tên điểm : GÓC RUỘNG Số hiệu : (IV-09) Hạng : IV Mảnh bản đồ :  
 Loại đất : ..... Độ cao khái lược : ..... Kinh độ khái lược : .....  
 Chất đất : ..... Độ sâu có nước : ..... Vĩ độ khái lược : .....  
 Đặt tại Ấp : Leng Xã : Tập Sơn Huyện : Trà Cú Tỉnh : Trà Vinh  
 Chỗ ở gần nhất : Ấp Leng Cách điểm : 0,3 km  
 Nguồn nước gần nhất : Đĩa Hai Xeen 20"  
 Người chọn : Trình Xuân Bình Đơn vị chọn : Tổ 5 - Đoàn trước Địa C. học

Ngày 05 tháng 4 năm 1992

## SƠ ĐỒ PHỐI CẢNH (các hướng liên quan)



Loại cột tiêu :  
 Loại mốc :  
 Độ cao bộ máy :

Tình hình điểm định hướng :

Họ tên, Tuổi (20 : 60), Chức vụ, Nghề nghiệp và địa chỉ người dẫn đường : Hứa - Văn - Việt 18 tuổi  
ngụ tại cấp Leng - xã Tập Sơn - huyện Trà Cú - tỉnh Trà Vinh.

Điểm này không đo nổi độ cao :  
 Đường, Số hiệu điểm đo nổi :  
 Ghi chú :

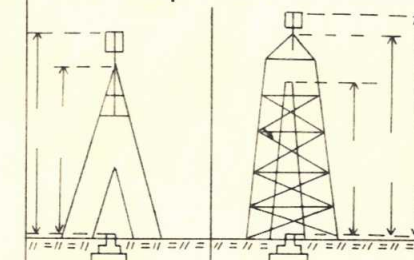
Đường đi đến điểm (đường tiện nhất, cơ quan chính quyền gần nhất) : Từ Trà Cú đi ô tô tới Tập Sơn 5 km rẽ trái theo đường đi chợ Leng khoảng 4 km, tới ngã ba rẽ trái đi bộ ra điểm cỡ 0,8 km.

Nơi mua nguyên vật liệu và cách vận chuyển nguyên vật liệu tới điểm :

## TRƯỜNG HỢP TRÙNG ĐIỂM CŨ

Tên điểm cũ : Hạng :  
 Đơn vị làm :  
 Làm Ngày ..... tháng ..... năm 19.....  
 Chất lượng qui cách Mốc + Cột cũ

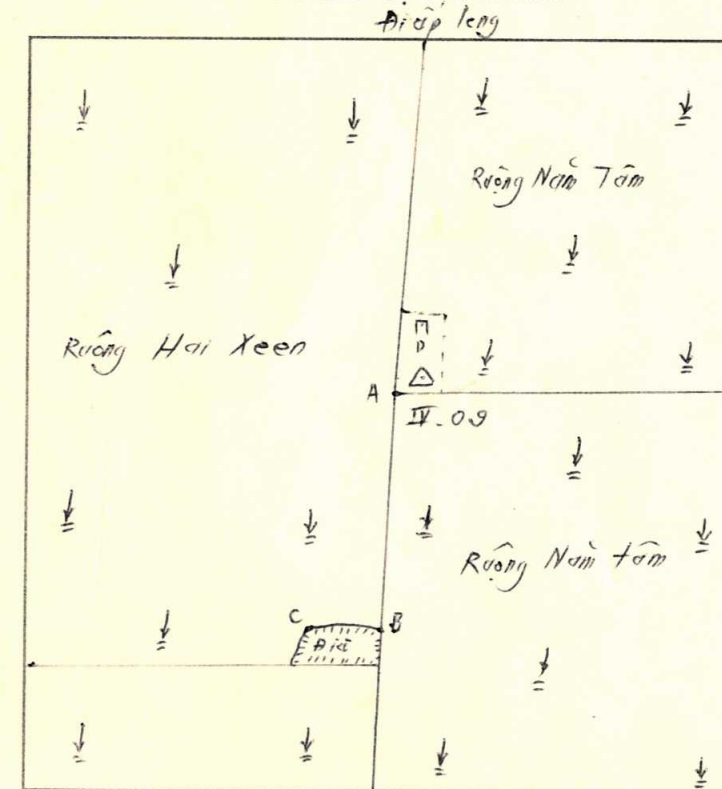
## HÌNH CỘT TIÊU ĐÃ LÀM



## HÌNH MẶT CẮT MỐC DÃ CHÔN

Đơn vị dựng :  
 Dựng ngày ..... tháng ..... năm 19.....  
 Tên tổ trưởng dựng cột :

## SƠ ĐỒ VỊ TRÍ ĐIỂM



Chủ đất :

Đo khoảng cách tới các vật chuẩn :  
 (Độ chính xác < ± 0.1 m)  
 A : Tây Nam cách ngã ba ruộng 0,3  
 B : Nam cách góc trái đĩa 18,0  
 C : Tây Nam cách góc phải đĩa 22,9  
 D : Bắc cách góc đĩa 1,3  
 Khoảng cách tới các điểm có liên quan :

Người kiểm tra thứ I :  
 Người kiểm tra thứ II :  
 Người kiểm tra thứ III :

Ngày ..... tháng ..... năm 19.....  
 Ngày ..... tháng ..... năm 19.....  
 Ngày ..... tháng ..... năm 19.....

CỤC ĐO ĐẠC VÀ BẢN ĐỒ NHÀ NƯỚC

# GHI CHÚ ĐIỂM TỌA ĐỘ

.....ĐƯỜNG CHUYỀN HẠNG IV.....

TÊN ĐIỂM : .....GỐC RUỘNG.....

SỐ HIỆU ĐIỂM : .....(IV 0.9).....

Đơn vị thi công : T.5 .....Đoàn trắc địa 5.....

NĂM 19.7.2...