

GHI CHÚ ĐIỂM ĐƯỜNG CHUYÊN

Tên điểm : BỜ RỪNG Số hiệu : (II.02) Hạng : IV Mảnh bản đồ :

Loại đất : Độ cao khái lược : Kinh độ khái lược :

Chất đất : Độ sâu có nước : Ví độ khái lược :

Đặt tại Ấp : Sóc tro trên Xã : An giang hiền Huyện : Trà Cú Tỉnh : Trà Vinh


Chỗ ở gần nhất : Chợ Thạch Kiệt Cách điểm : 150 m

Nguồn nước gần nhất : Tây bắc cái chèo cách điểm 25 m

Người chọn : Trình Xuân Bình Đơn vị chọn : Tổ 5 Đoàn Trại Địa Cờ Bắn

Ngày 05 tháng 4 năm 1972

SƠ ĐỒ PHỐI CẢNH (các hướng liên quan)



Loại cột tiêu :
Loại mốc :
Độ cao bộ máy :

Tình hình điểm định hướng :

Họ tên, Tuổi (20 : 60), Chức vụ, Nghề nghiệp và địa chỉ người dẫn đường : Thạch - Thiện (ba Thiện)
39 tuổi - Ấp Sóc tro trên - Xã An giang hiền - huyện Trà Cú -
Tỉnh Trà Vinh.

Điểm này không đo nổi độ cao :
Đường, Số hiệu điểm đo nổi :
Ghi chú :

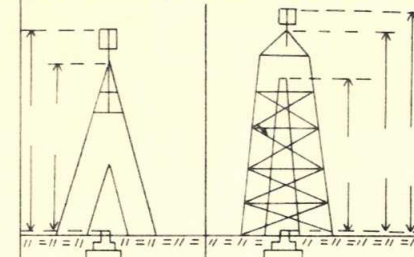
Đường đi đến điểm (đường tiện nhất, cơ quan chính quyền gần nhất) : Từ Trà Cú đi ôtô từ Tập Sơn (5km) theo đường đi Bắc Trảng đi cỡ 5km rẽ trái đi bộ vào điểm 2km
Hoặc từ Trà Cú đi ghe theo kinh huyện tới Sóc tro trên là tới điểm (14km)
(Điểm cách kinh huyện cỡ 200 m)

Nơi mua nguyên vật liệu và cách vận chuyển nguyên vật liệu tới điểm :

TRƯỜNG HỢP TRÙNG ĐIỂM CŨ

Tên điểm cũ : Hạng :
Đơn vị làm :
Làm Ngày tháng năm 19.....
Chất lượng qui cách Mốc + Cột cũ

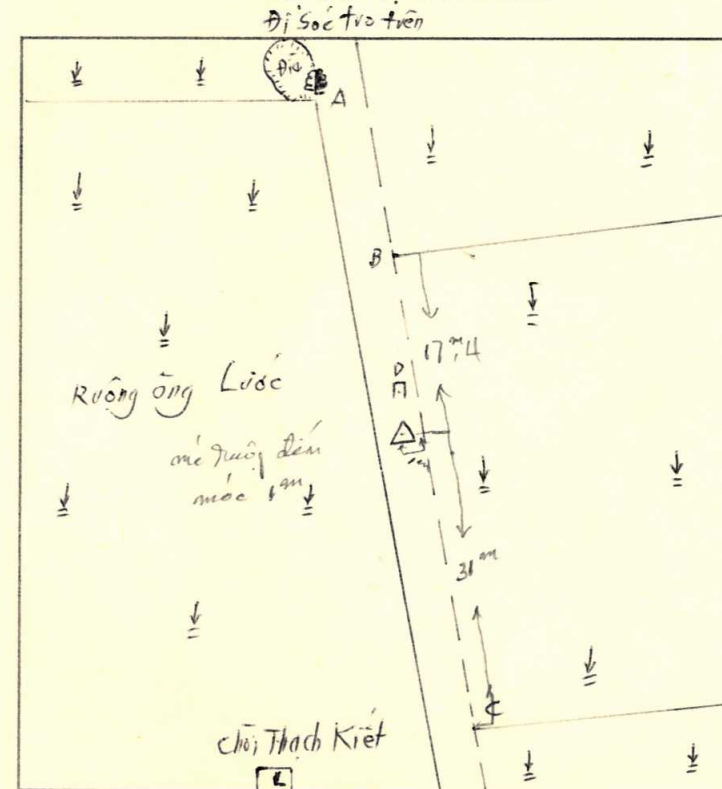
HÌNH CỘT TIÊU ĐÃ LÀM



HÌNH MẶT CẮT MỐC DÁ CHÔN

Đơn vị dựng :
Dựng ngày tháng năm 19.....
Tên tổ trưởng dựng cột :

SƠ ĐỒ VỊ TRÍ ĐIỂM



Tỉ lệ : 1:Đi kinh huyện

Chủ đất :

Đo khoảng cách tới các vật chuẩn :
(Độ chính xác < ± 0.1 m)
A : Tây bắc cách cây cồng độc lập 31.8
B : Bắc cách ngã ba Rừng 18,0
C : Đông nam cách ngã ba Rừng 30,6
D : Bắc cách cọc dấu 2,3
Khoảng cách tới các điểm có liên quan :
Tây nam cách chợ Thạch Kiệt khoảng 150 m.

Người kiểm tra thứ I :
Người kiểm tra thứ II :
Người kiểm tra thứ III :

Ngày tháng năm 19.....
Ngày tháng năm 19.....
Ngày tháng năm 19.....

CỤC ĐO ĐẠC VÀ BẢN ĐỒ NHÀ NƯỚC

GHI CHÚ ĐIỂM TỌA ĐỘ

.....ĐƯỜNG CHUYỂN.....HẠNG.....IV.....

TÊN ĐIỂM :BỜ RỪNG.....

SỐ HIỆU ĐIỂM :(IV-08).....

Đơn vị thi công : Tổ 5.....Đoàn trắc địa C. 5.....

NĂM 19.92..