


GHI CHÚ ĐIỂM ĐƯỜNG CHUYỂN

Tên điểm : ĐẤT BÀ QUY Số hiệu : (IV.06) Hạng : IV Mảnh bản đồ :
 Loại đất : Độ cao khái lược : Kinh độ khái lược :
 Chất đất : Độ sâu có nước : Vĩ độ khái lược :
 Đặt tại Ấp : Sóc Trô Lười Xã : An Quảng Hữu Huyện : Trà Cú Tỉnh : Trà Vinh
 Chỗ ở gần nhất : Nhà ông Thạch Chơ Cách điểm : 0,1 km
 Nguồn nước gần nhất : Mương Suối cách điểm 50m
 Người chọn : Trần Văn Bình Đơn vị chọn : Tổ 5 Đoàn Trại Địa Cờ

Ngày 03 tháng 4 năm 1992

SƠ ĐỒ PHỐI CẢNH (các hướng liên quan)



Loại cột tiêu :
 Loại mốc :
 Độ cao bộ máy :

Tình hình điểm định hướng :

Họ tên, Tuổi (20 : 60), Chức vụ, Nghề nghiệp và địa chỉ người dẫn đường : Ông Thạch Chơ
làm ruộng - ngụ tại Sóc Trô Lười - xã An Quảng Hữu - huyện Trà Cú

Điểm này không đo nổi độ cao :
 Đường, Số hiệu điểm đo nổi :
 Ghi chú :

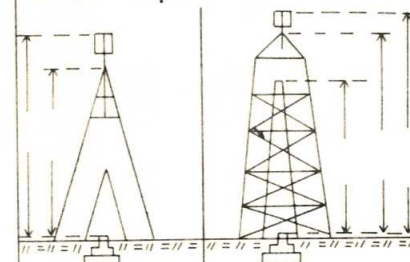
Đường đi đến điểm (đường tiện nhất, cơ quan chính quyền gần nhất) : Từ Trà Cú đi ô tô tới chợ Bắc Trạng (12 km) rồi hướng vào Sóc Trô Lười (2 km) rồi tới nhà ông Thạch Chơ ra điểm cỡ 0,1 km.

Nơi mua nguyên vật liệu và cách vận chuyển nguyên vật liệu tới điểm :

TRƯỜNG HỢP TRÙNG ĐIỂM CŨ

Tên điểm cũ : Hạng :
 Đơn vị làm :
 Làm Ngày tháng năm 19.....
 Chất lượng qui cách Mốc + Cột cũ

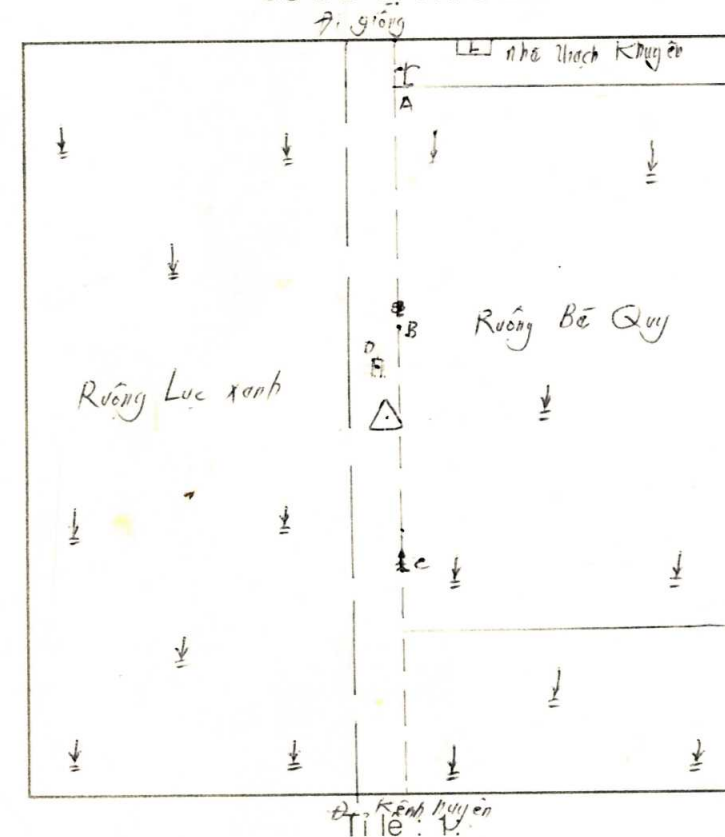
HÌNH CỘT TIÊU ĐÃ LÀM



HÌNH MẶT CẮT MỐC ĐÃ CHÔN

Đơn vị dựng :
 Dựng ngày tháng năm 19.....
 Tên tổ trưởng dựng cột :

SƠ ĐỒ VỊ TRÍ ĐIỂM



Chủ đất : Bà Thạch Thị Quy
Ấp Sóc Trô Lười - xã An Quảng Hữu

Đo khoảng cách tới các vật chuẩn :
 (Độ chính xác ± 0.1 m)
 A : Bắc cách cây dừa : 45,2
 B : Đông bắc cách cây bần bát : 2,2
 C : Nam cách cây Keo : 10,5
 D : Bắc cách cọc đầu : 1,6
 Khoảng cách tới các điểm có liên quan :

Người kiểm tra thứ I :
 Người kiểm tra thứ II :
 Người kiểm tra thứ III :

Ngày tháng năm 19.....
 Ngày tháng năm 19.....
 Ngày tháng năm 19.....

CỤC ĐO ĐẠC VÀ BẢN ĐỒ NHÀ NƯỚC

GHI CHÚ ĐIỂM TỌA ĐỘ

.....ĐƯỜNG CHUYÊN HẠNG IV.....

TÊN ĐIỂM : ĐẤT BÀ QUY.....

SỐ HIỆU ĐIỂM :(IV-06).....

Đơn vị thi công : Tổ 5 - Đoàn trắc địa Cầu Bưởi.....

NĂM 1972..