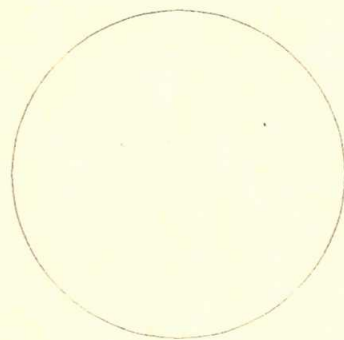


# GHI CHÚ ĐIỂM ..... ĐƯỜNG CHUYỂN

Tên điểm : ..... BẾN CÁT ..... Số hiệu : (IV - 05) ..... Hạng : IV ..... Mảnh bản đồ : .....  
 Loại đất : ..... Độ cao khái lược : ..... Kinh độ khái lược : .....  
 Chất đất : ..... Độ sâu có nước : ..... Vĩ độ khái lược : .....  
 Đặt tại Ấp : ..... Xã : ..... Huyện : ..... Tỉnh : .....  
 Chỗ ở gần nhất : ..... Cách điểm : .....  
 Nguồn nước gần nhất : .....  
 Người chọn : ..... Đơn vị chọn : .....

Ngày... tháng... năm 19...

## SƠ ĐỒ PHỐI CẢNH (các hướng liên quan)



Loại cột tiêu :  
 Loại mốc :  
 Độ cao bộ máy :

Tình hình điểm định hướng :

Họ tên, Tuổi (20 : 60), Chức vụ, Nghề nghiệp và địa chỉ người dẫn đường :  
 Ngô Văn Mến (An mên)  
 34 tuổi, làm ruộng ở ấp Xương Lộ - xã Lưu Nghiệp Anh - huyện Trà Cú.

Điểm này không đo nổi độ cao :  
 Đường, Số hiệu điểm đo nổi :  
 Ghi chú :

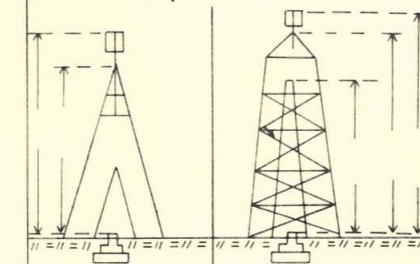
Đường đi đến điểm (đường tiện nhất, cơ quan chính quyền gần nhất) : Từ Trà Cú đi ô tô tới chùa Tả Níp (7 km), từ chùa Tả Níp đi xe đạp tới Bến cát thuộc ấp Xương Lộ (4 km) là tới điểm.  
 Hoặc từ Trà Cú đi ghe tới vườn trà cũ (15 km) rẽ phải theo Sông Hậu tới Bến cát (5 km) là tới điểm.

Nơi mua nguyên vật liệu và cách vận chuyển nguyên vật liệu tới điểm :

## TRƯỜNG HỢP TRÙNG ĐIỂM CŨ

Tên điểm cũ : ..... Hạng : .....  
 Đơn vị làm : .....  
 Làm Ngày.....tháng.....năm 19.....  
 Chất lượng qui cách Mốc + Cột cũ

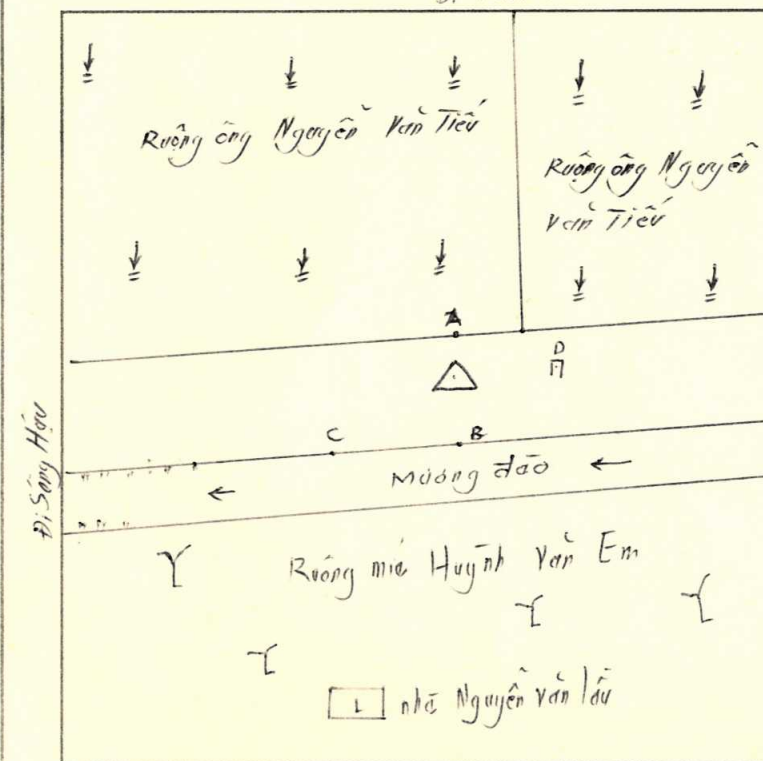
## HÌNH CỘT TIÊU ĐÃ LÀM



## HÌNH MẶT CẮT MỐC ĐÁ CHÔN

Đơn vị dựng : .....  
 Dựng ngày ..... tháng ..... năm 19.....  
 Tên tổ trưởng dựng cột :

## SƠ ĐỒ VỊ TRÍ ĐIỂM



Chủ đất :

Đo khoảng cách tới các vật chuẩn :  
 (Độ chính xác < ± 0.1 m)  
 A : Bắc cách mép Rừng : 2,5 m  
 B : Nam cách mép ruộng : 2,5 m  
 C : Tây Nam cách bụi Keo : 5 m  
 D : Đông cách cọc dừa : 2 m  
 Khoảng cách tới các điểm có liên quan :

Tỉ lệ : 1 :

Người kiểm tra thứ I :  
 Người kiểm tra thứ II :  
 Người kiểm tra thứ III :

Ngày ..... tháng ..... năm 19.....  
 Ngày ..... tháng ..... năm 19.....  
 Ngày .... tháng ..... năm 19.....

CỤC ĐO ĐẠC VÀ BẢN ĐỒ NHÀ NƯỚC

# GHI CHÚ ĐIỂM TỌA ĐỘ

.....ĐƯỜNG CHUYỂN HẠNG.....<sup>IV</sup>.....

TÊN ĐIỂM : .....BẾN CÁT.....

SỐ HIỆU ĐIỂM : .....IV - 05.....

Đơn vị thi công : T.Đ.Đ. Đoàn trắc địa C.Đ.Đ.Đ.

NĂM 19.9.2.