


## GHI CHÚ ĐIỂM

Tên điểm : ĐẤT SÁU LƯ Số hiệu : (IV.04) Hạng : IV Mảnh bản đồ :  
 Loại đất : ..... Độ cao khái lược : ..... Kinh độ khái lược : .....  
 Chất đất : ..... Độ sâu có nước : ..... Vĩ độ khái lược : .....  
 Đặt tại Ấp : Vườn Bắc Trang Xã : An Quảng Hữu Huyện : Trà Cú Tỉnh : Trà Vinh  
 Chỗ ở gần nhất : Nhà ông Sáu Lư Cách điểm : 0,1 KM  
 Nguồn nước gần nhất : .....  
 Người chọn : Trịnh Xuân Bình Đơn vị chọn : Tổ 5 Đoàn trước địa 8 bên

Ngày 02 tháng 7 năm 1992

### SƠ ĐỒ PHỐI CẢNH (các hướng liên quan)



Loại cột tiêu :  
 Loại mốc :  
 Độ cao bộ máy :

Tình hình điểm định hướng :

Họ tên, Tuổi (20 : 60), Chức vụ, Nghề nghiệp và địa chỉ người dẫn đường : Nguyễn Văn Lư (Sáu Lư)  
38 tuổi, cấp trưởng Ấp Vườn Bắc Trang, xã An Quảng Hữu - H. Trà Cú

Điểm này không đo nổi độ cao :

Đường, Số hiệu điểm đo nổi :

Ghi chú : Điểm này đo nổi rồi điểm DCI-52 tạo thành "một cặp" 155.

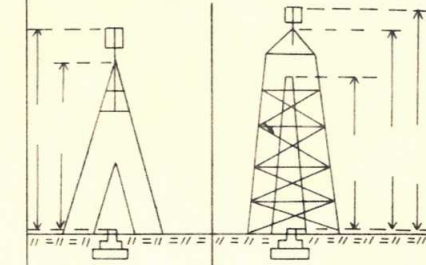
Đường đi đến điểm (đường tiện nhất, cơ quan chính quyền gần nhất) : Từ huyện Trà Cú đi xe đến chợ tập Són (4 km) rẽ trái, theo đường lộ cũ tới Ấp Vườn Bắc Trang (1 km) từ đó đi điểm.  
Hoặc từ Trà Cú theo đường Sông Trà Cú tới Sông Hậu, rẽ phải tới Vườn Bắc Trang (2,5 km) từ điểm cũ 0,4 km.

Nơi mua nguyên vật liệu và cách vận chuyển nguyên vật liệu tới điểm :

### TRƯỜNG HỢP TRÙNG ĐIỂM CŨ

Tên điểm cũ : ..... Hạng : .....  
 Đơn vị làm : .....  
 Làm Ngày ..... tháng ..... năm 19.....  
 Chất lượng qui cách Mốc + Cột cũ

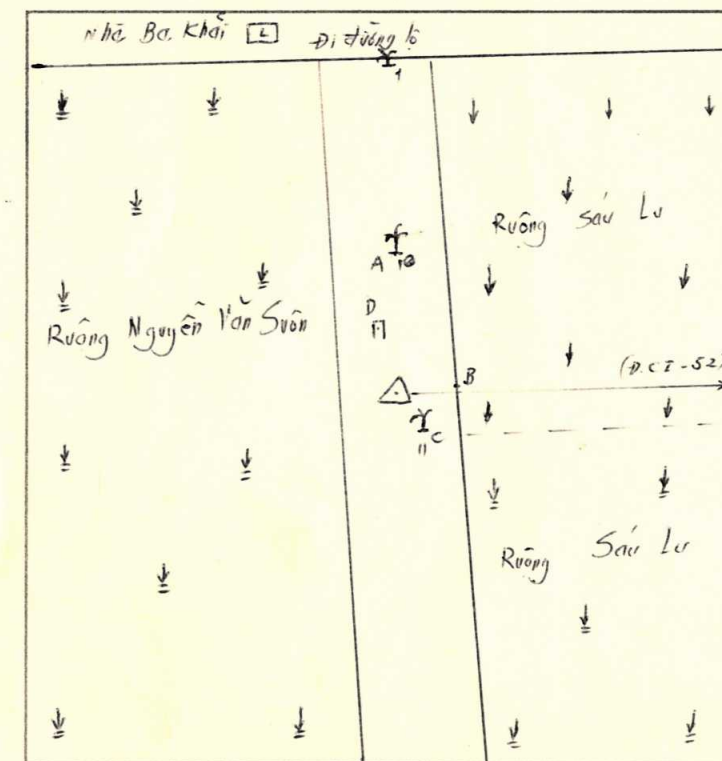
### HÌNH CỘT TIÊU ĐÃ LÀM



### HÌNH MẶT CẮT MỐC ĐÃ CHÔN

Đơn vị dựng : .....  
 Dựng ngày ..... tháng ..... năm 19.....  
 Tên tổ trưởng dựng cột :

### SƠ ĐỒ VỊ TRÍ ĐIỂM



Tỉ lệ : 1:

Chủ đất :

Đo khoảng cách tới các vật chuẩn :  
 (Độ chính xác < ± 0.1 m)  
 A : Bắc cách cây dừa số 10 : 5,6  
 B : Đông cách Mốp Rừng : 1,5  
 C : Đông nam cách cây dừa số 11 : 1,0  
 D : Bắc cách cọc đầu : 2,8  
 Khoảng cách tới các điểm có liên quan :

Tây bắc cách nhà Ba Khôi  
Khoảng 100m

Người kiểm tra thứ I :

Người kiểm tra thứ II :

Người kiểm tra thứ III :

Ngày ..... tháng ..... năm 19.....

Ngày ..... tháng ..... năm 19.....

Ngày ..... tháng ..... năm 19.....

CỤC ĐO ĐẠC VÀ BẢN ĐỒ NHÀ NƯỚC

## GHI CHÚ ĐIỂM TỌA ĐỘ

.....ĐƯỜNG CHUYỂN HẠNG. IV.....

TÊN ĐIỂM : ...ĐẤT SÁU LƯU.....

SỐ HIỆU ĐIỂM : .....(IV - 04).....

Đơn vị thi công : Tổ 5 - Đoàn trắc địa (s. ban).....

NĂM 1922..