


# GHI CHÚ ĐIỂM ĐƯỜNG CHUYỀN

Tên điểm : BỜ RUỘNG Số hiệu : (IV - 0.2) Hạng : IV Mảnh bản đồ :  
 Loại đất : ..... Độ cao khái lược : ..... Kinh độ khái lược : .....  
 Chất đất : ..... Độ sâu có nước : ..... Vĩ độ khái lược : .....  
 Đặt tại Ấp : Vườn bắc trang Xã : An quang huyện Huyện : Trà cú Tỉnh : Trà Vinh  
 Chỗ ở gần nhất : Nhà Sông Hậu Từ Huệ Cách điểm : 0,2 Km 40"  
 Nguồn nước gần nhất : Sông Hậu 0,2 Km  
 Người chọn : Trình Xuân Đỉnh Đơn vị chọn : Tổ 5 - Đoàn Trắc địa 6. Ban

Ngày 1 tháng 4 năm 1992

## SƠ ĐỒ PHỐI CẢNH (các hướng liên quan)



Loại cột tiêu :  
 Loại mốc :  
 Độ cao bộ máy :

Tình hình điểm định hướng :

Họ tên, Tuổi (20 : 60), Chức vụ, Nghề nghiệp và địa chỉ người dẫn đường : Nguyễn - Thị - Huệ  
(Tư Huệ) 33 tuổi - ngụ tại ấp Vườn bắc trang - Xã An quang huyện -  
huyện Trà cú - tỉnh Trà Vinh

Điểm này không đo nổi độ cao :  
 Đường, Số hiệu điểm đo nổi :  
 Ghi chú :

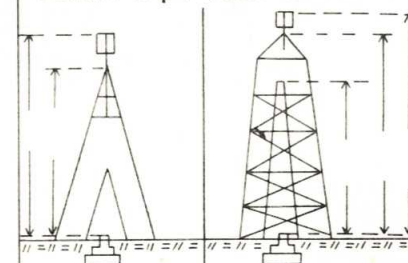
Đường đi đến điểm (đường tiện nhất, cơ quan chính quyền gần nhất) : Từ trà cú theo Sông Trà  
cú tới vườn trà cú rẽ phải theo Sông  
Hậu tới vườn bắc trang giáp ranh rừ  
Tân hua (Tiểu căn) 2,5 Km, từ bờ  
Sông Hậu lên điểm 0,2 Km.

Nơi mua nguyên vật liệu và cách vận chuyển  
 nguyên vật liệu tới điểm :

## TRƯỜNG HỢP TRÙNG ĐIỂM CŨ

Tên điểm cũ : Hạng :  
 Đơn vị làm :  
 Làm Ngày ..... tháng ..... năm 19.....  
 Chất lượng qui cách Mốc + Cột cũ

## HÌNH CỘT TIÊU ĐÃ LÀM

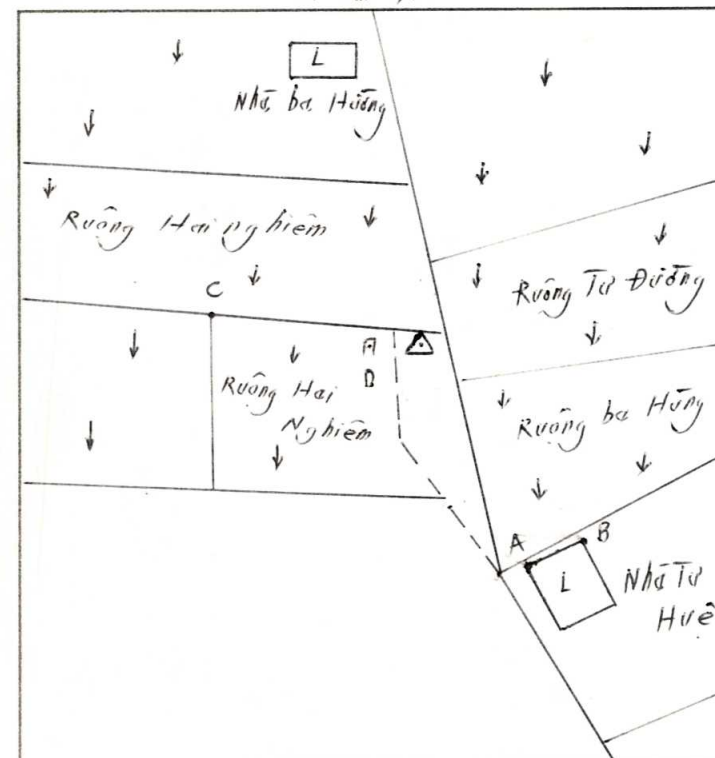


## HÌNH MẶT CẮT MỐC DÃ CHÔN

Đơn vị dựng :  
 Dựng ngày ..... tháng ..... năm 19.....  
 Tên tổ trưởng dựng cột :

## SƠ ĐỒ VỊ TRÍ ĐIỂM

Đi Cầu qua



Tỉ lệ : 1: Đi ấp Vườn

Chủ đất :

Đo khoảng cách tới các vật chuẩn :  
 (Độ chính xác  $< \pm 0.1$  m)  
 A : Đông nam cách góc Trời nhà  
Tư Huệ : 33.6 m  
 B : Đông nam cách góc Trời nhà  
Tư Huệ : 34.5  
 C : Tây bắc cách ngã ba ruộng 43.0  
 D : Tây cách cọc dấu 2.5  
 Khoảng cách tới các điểm có liên  
 quan :

Người kiểm tra thứ I :  
 Người kiểm tra thứ II :  
 Người kiểm tra thứ III :

Ngày ..... tháng ..... năm 19.....  
 Ngày ..... tháng ..... năm 19.....  
 Ngày ..... tháng ..... năm 19.....

CỤC ĐO ĐẠC VÀ BẢN ĐỒ NHÀ NƯỚC

## GHI CHÚ ĐIỂM TỌA ĐỘ

.....ĐƯỜNG CHUYỀN HẠNG IV.....TÊN ĐIỂM : .....BỜ RỪNG.....SỐ HIỆU ĐIỂM : .....(IV. 03).....Đơn vị thi công : Tổ 5 Đoàn Trắc Địa C. 5.....NĂM 1992.