

GHI CHÚ ĐIỂM TỌA ĐỘ

Tên điểm : Ngải Hoà	Số hiệu : 681458	Mảnh bản đồ : C-48-81-C
Phương pháp đo : GPS		Cấp, hạng : KCCS Hạng III
Trị giá khái lược :	Độ cao : 0.8 m	Kinh độ : 106 14 25
		Vĩ độ : 09 48 50

Loại đất : công Chất đất : thịt

Nơi đặt mốc: Thôn (bán, làng) : ấp Ngài Hoà Xã (thị trấn) : Tập Ngãi

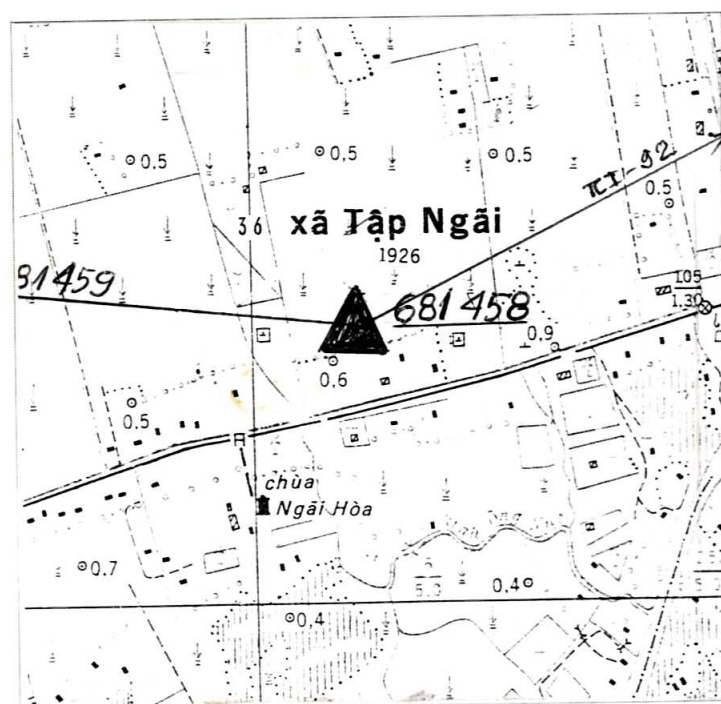
Huyện : Tiểu Cần Tỉnh : Trà Vinh

Nơi ở gần nhất : nhà Nguyễn Văn Tấn Khoảng cách tới điểm : 100 m

Người chọn : Nguyễn Đức Tấn Đơn vị chọn : *XN Phát Triển Công Nghệ TD - BD*

Ngày 26 tháng 02 năm 2000

Bản đồ địa hình khu vực điểm và sơ đồ hướng



Tỷ lệ : 1/10000

Số liệu đo mốc (mm)

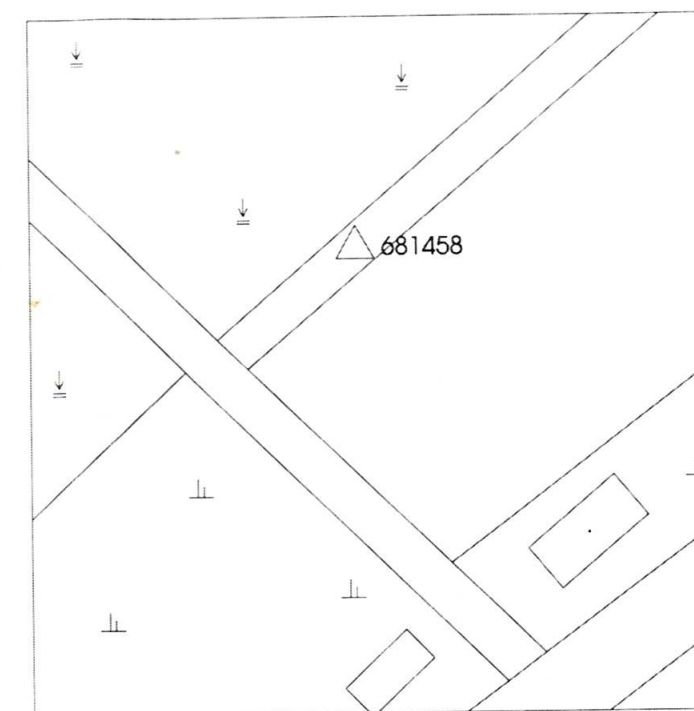
Điểm thông hướng :

(Tên, số hiệu, cấp hạng điểm
liên quan mà từ mặt đất điểm
trạm đo nhìn thông suốt
tới điểm liên quan)
Điểm : GPS 681459
TC I - 92

Họ, tên, địa chỉ người
dẫn đường : Huỳnh Văn Sến
Cán bộ địa chính xã Tập Ngãi

Từ ván dọi điểm đến:	Lần 1	Lần 2	T. B	Chiều cao các tầng mốc
Đáy hồ				
Trung tâm mốc dưới				
Trung tâm mốc giữa				
Trung tâm mốc trên				
Mặt đất				
Mặt tường vây hoặc mặt đất sau khi đắp				

Sơ đồ vị trí điểm



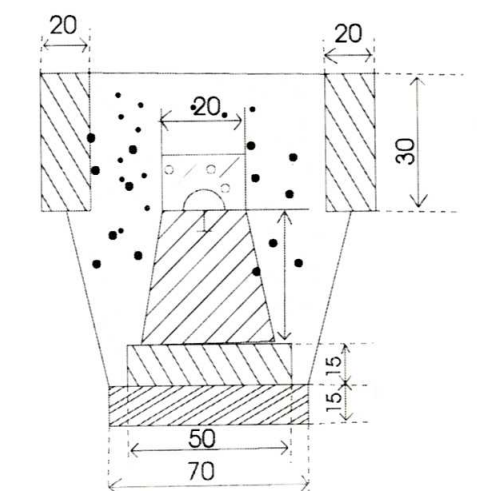
Tỷ lệ: 1/ 1000

D

Đơn vị chôn mố :
XN Phát Triển Công Nghệ TĐ- BĐ
 Người chôn mố : Phạm Văn Huy
 Loại mố : chôn

Ngày 15 tháng 04 năm 2000

Hình vẽ mặt cắt mố, tường vây (đơn vị cm)



V/c	Tên vật chuẩn	Hướng và khoảng cách từ mốc đến vật chuẩn (m)
A	Góc ruộng	Tây Nam 20.5
B	Góc ruộng	Đông bắc 12.7
C	Nhà Nguyễn Văn ưỡn	Nam 150

Điểm này: Tận dụng mố cũ, gia cố, chôn tròng mố

Tên điểm: Số hiệu: Cấp, hạng:

Điểm này đo nổi độ cao bằng : GPS Cấp, hạng :

Đường đi đến điểm (đường ô tô, sắt, thủy, số KM):

Từ thị trấn Tiểu Cần theo QL.54 đi Tập Ngãi khoảng 3 km hỏi nhà Nguyễn Văn Tuấn là tới điểm

Cơ quan gia cố mốc, tường vây, lập ghi chú điểm:

Ngày 20 tháng 05 năm 2000

Người làm ghi chú điểm
Nguyễn Trường Xuân

Ngày 10 tháng 07 năm 2000

Người kiểm tra
Phạm Văn Huy

Tập Ngõ

TỔNG CỤC ĐỊA CHÍNH

GHI CHÚ ĐIỂM TOẠ ĐỘ

TÊN ĐIỂM : NGÃI HOÀ
SỐ HIỆU : 681458
CẤP HẠNG : KCCS HẠNG III

Năm 2000