

GHI CHÚ ĐIỂM TOạ ĐỘ

Tên điểm :Số hiệu : TC II-525Mảnh bản đồ : C-48-81-C-b

Phương pháp đo : đường chuyềnCấp, hạng : ĐC II

Trị giá khái lược :Độ cao : 1.9 mKinh độ : 106 11 13

Vĩ độ : 09 48 43

Loại đất : côngChất đất : thịt

INơi đặt mốc: Thôn (bản, làng) : Khóm IIXã (thị trấn) : Tiểu Cần

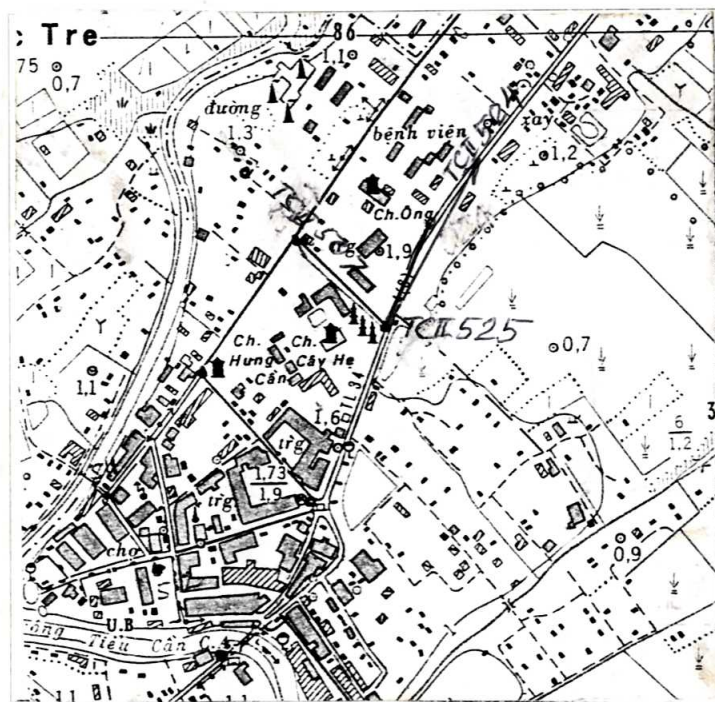
Huyện : Tiểu CầnTỉnh : Trà Vinh

Nơi ở gần nhất :Chùa Cây HẹKhoảng cách tới điểm : 2.0mm

Người chọn : Nguyễn Đức TấnĐơn vị chọn : XN Phát Triển Công Nghệ TĐ- BĐ

Ngày 28 tháng 03 năm 2000

Bản đồ địa hình khu vực điểm và sơ đồ hướng



Tỷ lệ : 1/10000



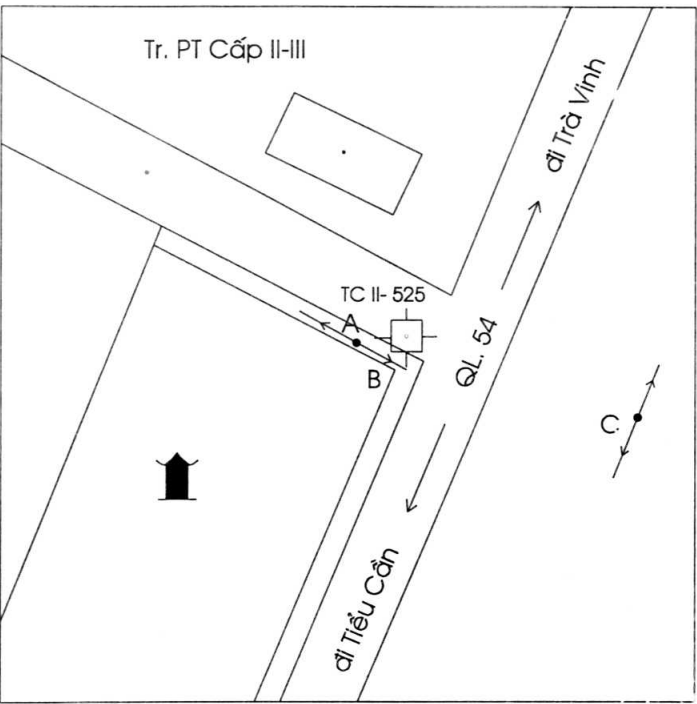
Điểm thông hướng :
(Tên, số hiệu, cấp hạng điểm
liên quan mà từ mặt đất điểm
trạm đo nhìn thông suốt
tới điểm liên quan)
Điểm : TC II 507
TC II - 524

Họ, tên, địa chỉ người
dẫn đường : Lâm Trúc Linh
Cán bộ địa chính thị trấn Tiểu Cần

Số liệu đo mốc (mm)

Từ ván dọi điểm đến:	Lần 1	Lần 2	T. B	Chiều cao các tầng mốc
Đáy hồ				
Trung tâm mốc dưới				
Trung tâm mốc giữa				
Trung tâm mốc trên				
Mặt đất				
Mặt tường vây hoặc mặt đất sau khi đắp				

Sơ đồ vị trí điểm



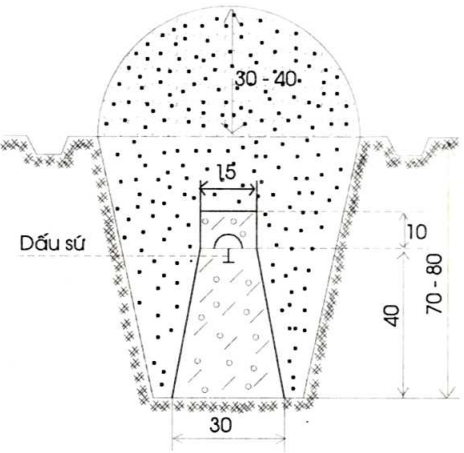
Tỷ lệ: 1/ 1000



Đơn vị chôn mốc :
XN Phát Triển Công Nghệ TĐ- BĐ
Người chôn mốc : Nguyễn Trường Xuân
Loại mốc : chôn

Ngày 25 tháng 04 năm 2000

Hình vẽ mặt cắt mốc, tường vây (đơn vị cm)



V/c	Tên vật chuẩn	Hướng và khoảng cách từ mốc đến vật chuẩn (m)
A	Cột điện thoại	Tây 0.9m
B	Góc bờ tường Chùa Cây Hẹ	Tây nam 1.7m
C	Cột điện cao thế	Đông 23.2m

Điểm này: Tận dụng mốc cũ, gia cố, chôn trùng mốc

Tên điểm:Số hiệu:Cấp, hạng:

Điểm này đo nổi độ cao bằng : Đo cao lượng giácCấp, hạng :

Đường đi đến điểm (đường ô tô, sắt, thủy, số KM): Từ thị trấn Tiểu Cần theo quốc lộ 60 hướng Trà Vinh tới Chùa Cây Hẹ là tới điểm Điểm nằm cạnh QL 60 Góc Chùa Cây Hẹ

Cơ quan gia cố mốc, tường vây, lập ghi chú điểm:

Ngày 20 tháng 06 năm 2000

Người làm ghi chú điểm
Phạm Văn Huy

Ngày 10 tháng 07 năm 2000

Người kiểm tra
Nguyễn Đức Tấn

trên bản

TỔNG CỤC ĐỊA CHÍNH

GHI CHÚ ĐIỂM TOẠ ĐỘ

TÊN ĐIỂM :
SỐ HIỆU : TCII-525
CẤP HẠNG : ĐCII

Năm 2000