

GHI CHÚ ĐIỂM TOẠ ĐỘ

Tên điểm :Số hiệu : TC II- 466Mảnh bản đồ : C-48-81-C-b

Phương pháp đo : đường truyềnCấp, hạng : ĐC II

Trị giá khái lược :Độ cao : 0.9 mKinh độ : 106 11 25

Vi độ : 09 47 15

Loại đất : tưnghấtChất đất : thịt

Nơi đặt mốc: Thôn (bản, làng) :Xóm VóXã (thị trấn) : Tiểu Cần

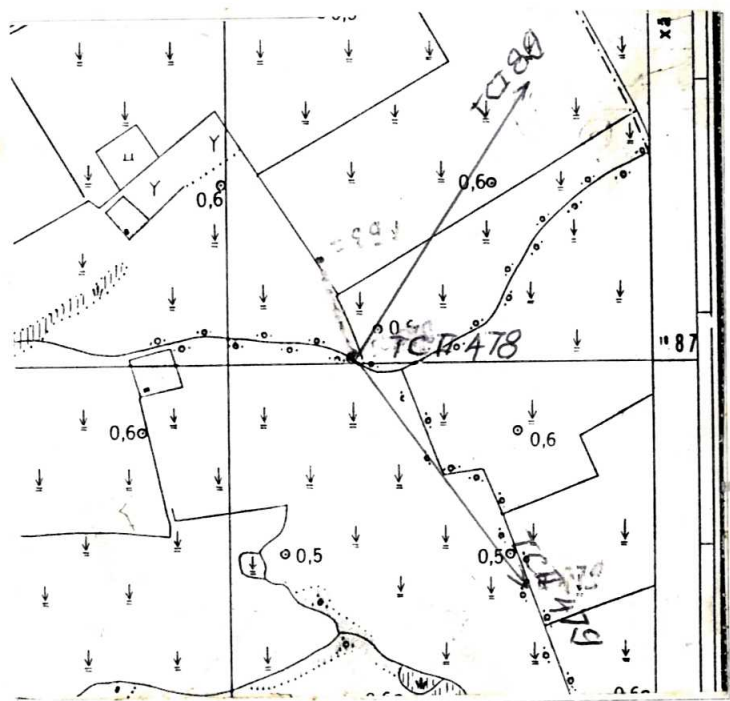
Huyện : Tiểu CầnTỉnh : Trà Vinh

Nơi ở gần nhất : nhà Võ Văn ThanhKhoảng cách tới điểm :200.0m

Người chọn : Nguyễn Đức TấnĐơn vị chọn : XN Phát Triển Công Nghệ TD- BD

Ngày 28 tháng 03 năm 2000

Bản đồ địa hình khu vực điểm và sơ đồ hướng



Tỷ lệ : 1/10000

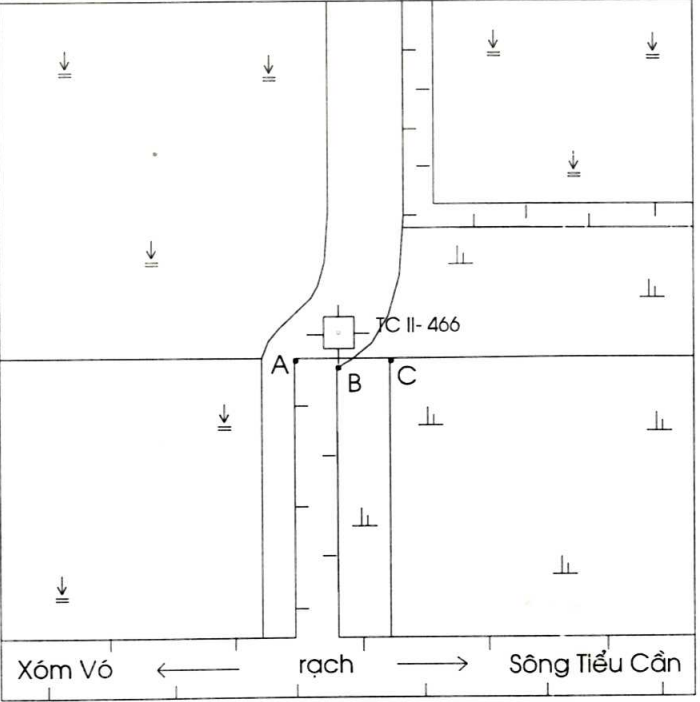
Số liệu đo mốc (mm)

Từ ván dọi điểm đến:	Lần 1	Lần 2	T. B	Chiều cao các tầng mốc
Đáy hồ				
Trung tâm mốc dưới				
Trung tâm mốc giữa				
Trung tâm mốc trên				
Mặt đất				
Mặt tường vây hoặc mặt đất sau khi đắp				

Điểm thông hướng :
(Tên, số hiệu, cấp hạng điểm liên quan mà từ mặt đất điểm trạm đo nhìn thông suốt tới điểm liên quan)
Điểm : TC I- 119
TC II - 491

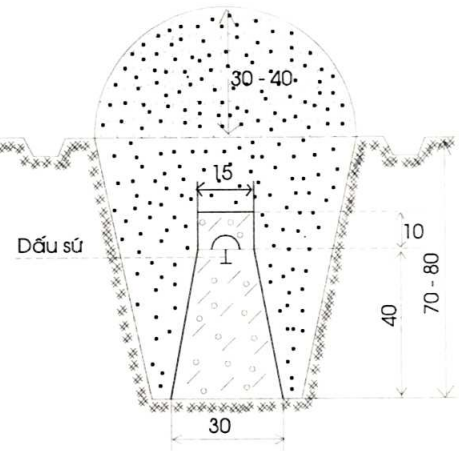
Họ, tên, địa chỉ người dẫn đường : Lâm Trúc Linh
Cán bộ địa chính thị trấn Tiểu Cần

Sơ đồ vị trí điểm



Tỷ lệ: 1/ 1000

Đơn vị chôn mốc :
XN Phát Triển Công Nghệ TD- BD
Người chôn mốc : Nguyễn Trường Xuân
Loại mốc : chôn
Ngày 25 tháng 04 năm 2000
Hình vẽ mặt cắt mốc, tường vây (đơn vị cm)



V/c	Tên vật chuẩn	Hướng và khoảng cách từ mốc đến vật chuẩn (m)
A	Góc ruộng Tư Xa	Tây 5.5m
B	Góc vườn Võ Văn Thanh	Đông nam 2.5m
C	Góc vườn Võ Văn Thanh	Đông 8.1m

Điểm này: Tận dụng mốc cũ, gia cố, chôn trùng mốc
Tên điểm: Số hiệu: Cấp, hạng:
Điểm này đo nổi độ cao bằng : Đo cao lượng giác Cấp, hạng :
Đường đi đến điểm (đường ô tô, sắt, thủy, số KM): Từ thị trấn Tiểu Cần Theo quốc lộ 60 Tới sân vận động Tiểu Cần rẽ trái vào xóm vó hỏi nhà Nguyễn Văn Thanh là tới điểm

Cơ quan gia cố mốc, tường vây, lập ghi chú điểm:
Ngày 20 tháng 06 năm 2000 Ngày 10 tháng 07 năm 2000
Người làm ghi chú điểm Người kiểm tra
Phạm Văn Huy Nguyễn Đức Tấn

nhà cũ

TỔNG CỤC ĐỊA CHÍNH

GHI CHÚ ĐIỂM TOẠ ĐỘ

TÊN ĐIỂM :
SỐ HIỆU : TCII-478
CẤP HẠNG : ĐCII

Năm 2000