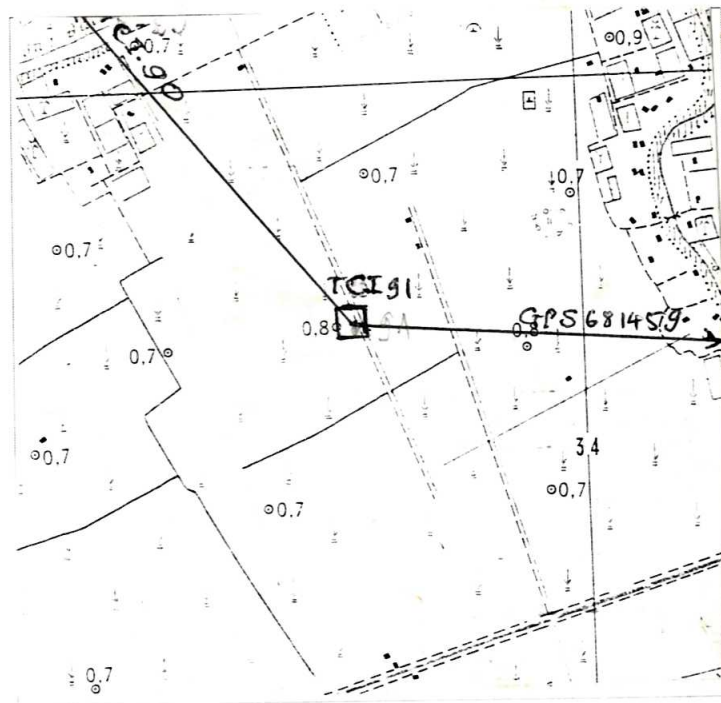


## GHỊ CHÚ ĐIỂM TOẠ ĐỘ

Tên điểm : Số hiệu : TC I - 91 Mảnh bản đồ : C-48-81-C-b  
 Phương pháp đo : đường chuyển Cấp, hạng : ĐC I  
 Trị giá khái lược : Độ cao : 0.8 m Kinh độ : 106 12 22  
 Vĩ độ : 09 46 50

Loại đất : công Chất đất : thịt  
 Nơi đặt mốc : Thôn (bản, làng) : ông Xay Xã (thị trấn) : Tập Ngãi  
 Huyện : Tiểu Cần Tỉnh : Trà Vinh  
 Nơi ở gần nhất : nhà Trương Văn Kiểu Khoảng cách tới điểm : 100 m  
 Người chọn : Kiểu Quốc Hương Đơn vị chọn : XN Phát Triển Công Nghệ TĐ - BĐ  
 Ngày 26 tháng 02 năm 2000

Bản đồ địa hình khu vực điểm và sơ đồ hướng



Tỷ lệ : 1/10000



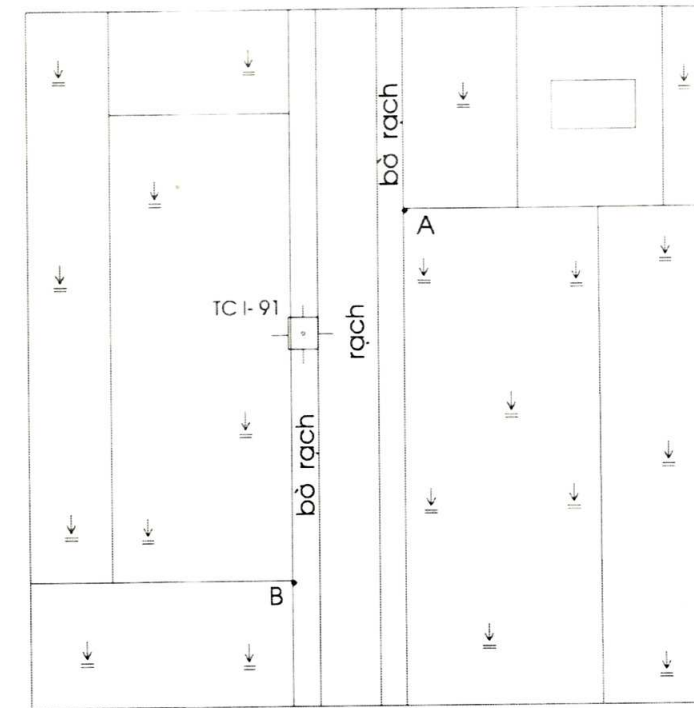
Điểm thông hướng :  
 ( Tên, số hiệu, cấp hạng điểm  
 liên quan mà từ mặt đất điểm  
 trạm đo nhìn thông suốt  
 tới điểm liên quan )  
 Điểm : GPS 681459  
 TC I - 90

Họ, tên, địa chỉ người  
 chọn điểm : Nguyễn Văn Kiểu  
 Cán bộ địa chính xã Tập Ngãi

Số liệu đo mốc (mm)

| Từ ván dọi điểm đến:                   | Lần 1 | Lần 2 | T. B | Chiều cao các tầng mốc |
|--|-------|-------|------|------------------------|
| Đáy hồ                                 |       |       |      |                        |
| Trung tâm mốc dưới                     |       |       |      |                        |
| Trung tâm mốc giữa                     |       |       |      |                        |
| Trung tâm mốc trên                     |       |       |      |                        |
| Mặt đất                                |       |       |      |                        |
| Mặt tường vôi hoặc mặt đất sau khi đắp |       |       |      |                        |

Sơ đồ vị trí điểm



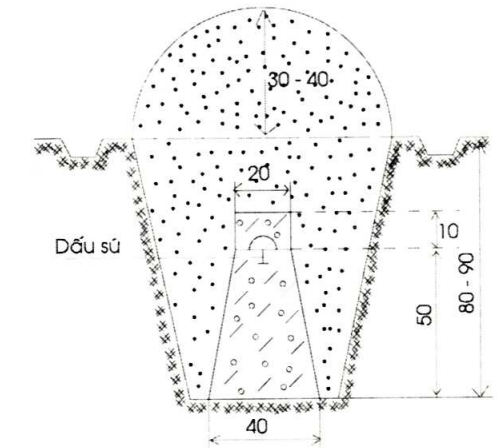
Tỷ lệ: 1/ 1000



Đơn vị chôn mốc :  
 XN Phát Triển Công Nghệ TĐ- BĐ  
 Người chôn mốc : Phạm Văn Huy  
 Loại mốc : chôn

Ngày 26 tháng 05 năm 2000

Hình vẽ mặt cắt mốc, tường vôi ( đơn vị cm )



| V/c | Tên vật chuẩn     | Hướng và khoảng cách từ mốc đến vật chuẩn ( m ) |
|-----|-------------------|---|
| A   | Góc ruộng         | Đông Nam 25.0                                   |
| B   | Góc ruộng Sầu Hầu | Nam 37.0  |
| C   | Cọc dấu           | Tây Bắc 1.7                                     |

Điểm này: Tận dụng mốc cũ, gia cố, chôn trùng mốc

Tên điểm: Số hiệu: Cấp, hạng:

Điểm này đo nổi độ cao bằng : Đo cao lượng giác Cấp, hạng :

Đường đi đến điểm ( đường ô tô, sắt, thủy, số KM): Từ thị trấn Tiểu Cần theo QL. 54 đi Ngã Hù đến cầu gỗ thứ 2 rẽ vào đường đất đi khoảng 1 km rẽ trái hỏi nhà Trương Văn Kiểu- mốc chôn gần nhà Trương Văn Kiểu khoảng 100 m .

Cơ quan gia cố mốc, tường vôi, lập ghi chú điểm:

Ngày 20 tháng 05 năm 2000

Người làm ghi chú điểm

Nguyễn Trường Xuân

Ngày 10 tháng 07 năm 2000

Người kiểm tra

Phạm Văn Huy

7/10/2000

TỔNG CỤC ĐỊA CHÍNH

## GHI CHÚ ĐIỂM TOẠ ĐỘ

TÊN ĐIỂM :  
SỐ HIỆU : TC I-91  
CẤP HẠNG : ĐC I

Năm 2000