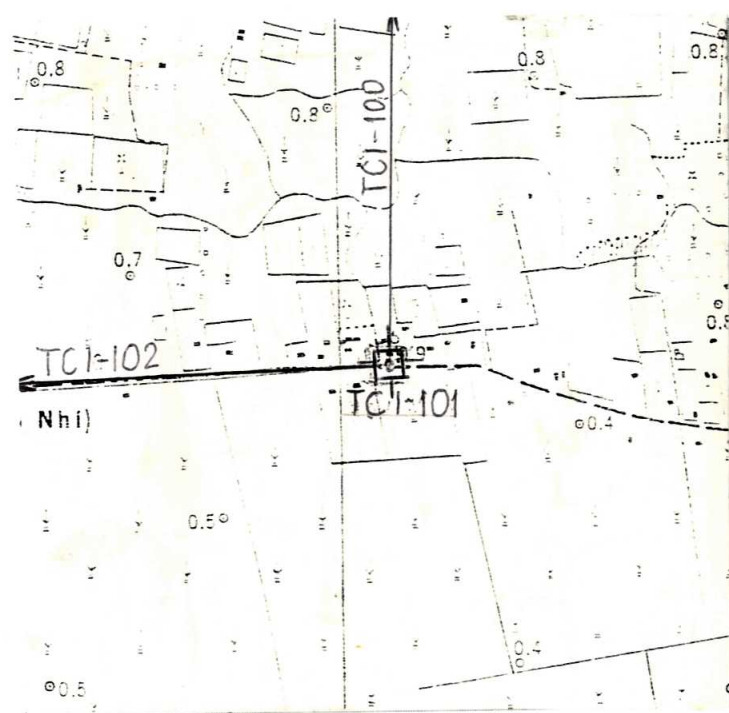


GHỊ CHÚ ĐIỂM TOẠ ĐỘ

Tên điểm : Số hiệu : TC I - 101 Mảnh bản đồ : C-48-81-C
 Phương pháp đo : đường chuyển Cấp, hạng : ĐC I
 Trị giá khái lược : Độ cao : 0.9 m Kinh độ : 106 13 20
 Vĩ độ : 09 47 45

Loại đất : công Chất đất : thịt
 Nơi đặt mốc: Thôn (bản, làng) : ấp Nhì Xã (thị trấn) : Tân Hùng
 Huyện : Tiểu Cần Tỉnh : Trà Vinh
 Nơi ở gần nhất : nhà Thạch Tha Khoảng cách tới điểm : 20 m
 Người chọn : Nguyễn Đức Tấn Đơn vị chọn : XN Phát Triển Công Nghệ TĐ - BĐ
 Ngày 20 tháng 03 năm 2000

Bản đồ địa hình khu vực điểm và sơ đồ hướng



Tỷ lệ : 1/10000

Số liệu đo mốc (mm)

Từ ván dọi điểm đến:	Lần 1	Lần 2	T. B	Chiều cao các tầng mốc
Đáy hồ				
Trung tâm mốc dưới				
Trung tâm mốc giữa				
Trung tâm mốc trên				
Mặt đất				
Mặt tường vây hoặc mặt đất sau khi đắp				

Điểm thông hướng :

(Tên, số hiệu, cấp hạng điểm liên quan mà từ mặt đất điểm trạm đo nhìn thông suốt tới điểm liên quan)

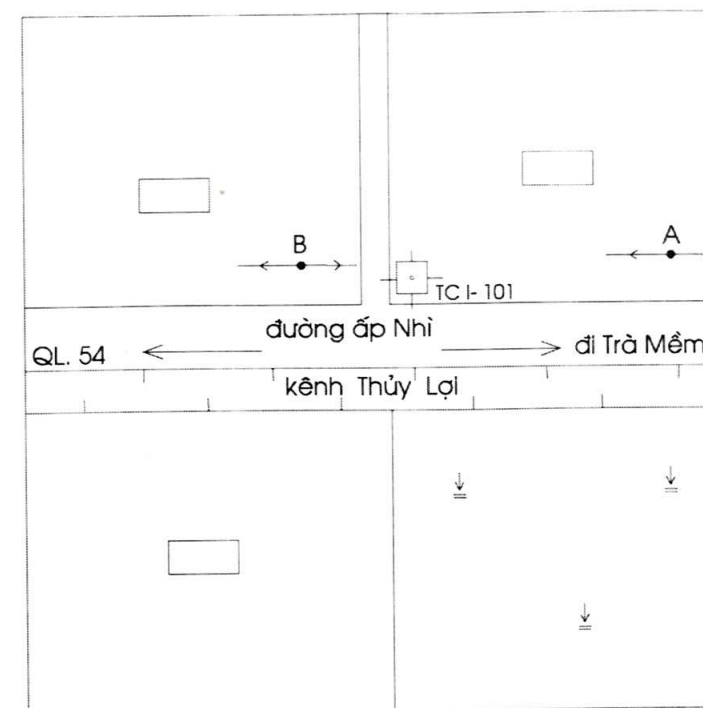
Điểm : TC I - 100
 TC I - 102

Họ, tên, địa chỉ người

Đến đường : Thạch Viên

Cán bộ địa chính xã Tân Hùng

Sơ đồ vị trí điểm



Tỷ lệ : 1/ 1000



Đơn vị chôn mốc :

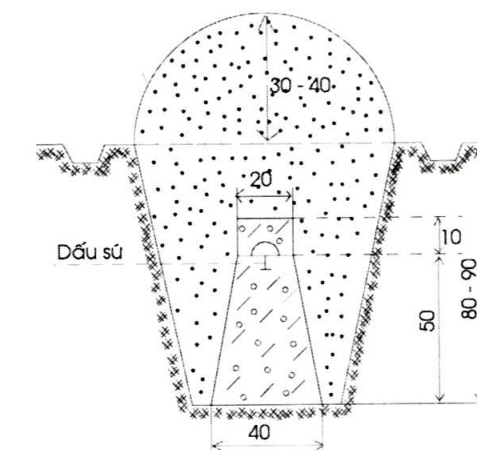
XN Phát Triển Công Nghệ TĐ- BĐ

Người chôn mốc : Phạm Văn Huy

Loại mốc : chôn

Ngày 15 tháng 04 năm 2000

Hình vẽ mặt cắt mốc, tường vây (đơn vị cm)



V/c	Tên vật chuẩn	Hướng và khoảng cách từ mốc đến vật chuẩn (m)
A	Cột điện sứ 25	Đông Bắc 2.0
B	Cột điện tròn	Tây Bắc 11.5
C	Cọc dấu	Đông 1.2

Điểm này: Tận dụng mốc cũ, gia cố, chôn trùng mốc

Tên điểm:

Số hiệu:

Cấp, hạng:

Điểm này đo nổi độ cao bằng : Đo cao lượng giác

Cấp, hạng :

Đường đi đến điểm (đường ô tô, sắt, thủy, số KM): Từ UB xã Tân Hùng đi theo QL 54 khoảng 300 m về hướng cầu Te Te, gặp đường đất đi ấp Nhì rẽ trái khoảng 2 km là tới điểm.

Cơ quan gia cố mốc, tường vây, lập ghi chú điểm:

Ngày 20 tháng 06 năm 2000

Người làm ghi chú điểm

Nguyễn Đức Tấn

Ngày 10 tháng 07 năm 2000

Người kiểm tra

Phạm Văn Huy

Tân Hưng

TỔNG CỤC ĐỊA CHÍNH

GHI CHÚ ĐIỂM TOẠ ĐỘ

TÊN ĐIỂM :
SỐ HIỆU : TC I -101
CẤP HẠNG : ĐC I

Năm 2000