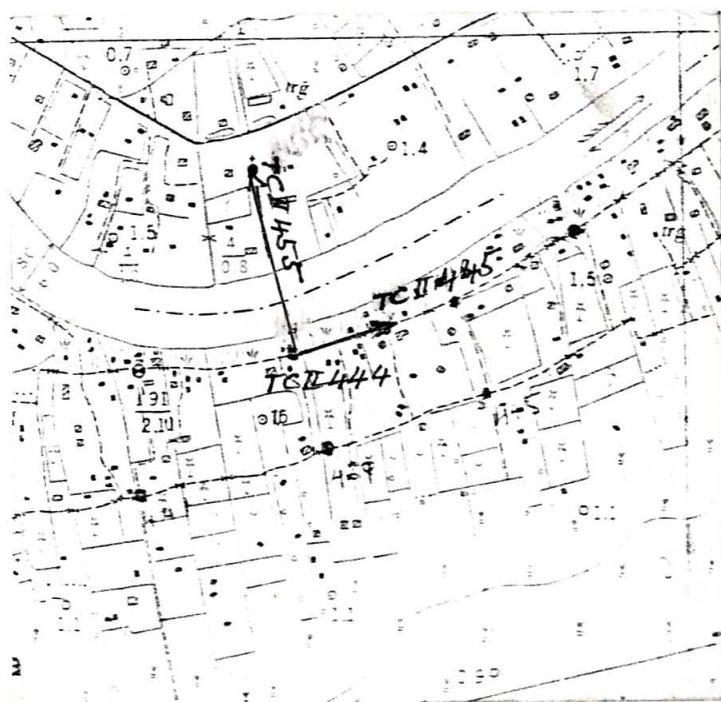


GHI CHÚ ĐIỂM TOẠ ĐỘ

Tên điểm : Số hiệu : TC II- 444 Mảnh bản đồ : C-48-81-C-b  
Phương pháp đo : đường truyền Cấp, hạng : ĐC II  
Trị giá khái lược : Độ cao : 1.5 m Kinh độ : 106 09 10  
Loại đất : công Chất đất : thịt Vĩ độ : 09 45 37  
Nơi đặt mốc: Thôn (bản, làng) : Tân Thành Đông Xã (thị trấn) : Tân Hòa  
Huyện : Tiểu Cần Tỉnh : Trà Vinh  
Nơi ở gần nhất : nhà bà Nguyễn Thị Nhân Khoảng cách tới điểm : 30 m  
Người chọn : Nguyễn Đức Tấn Đơn vị chọn : XN Phát Triển Công Nghệ TD - BD  
Ngày 12 tháng 04 năm 2000

Bản đồ địa hình khu vực điểm và sơ đồ hướng



Tỷ lệ : 1/10000

Số liệu đo mốc (mm)

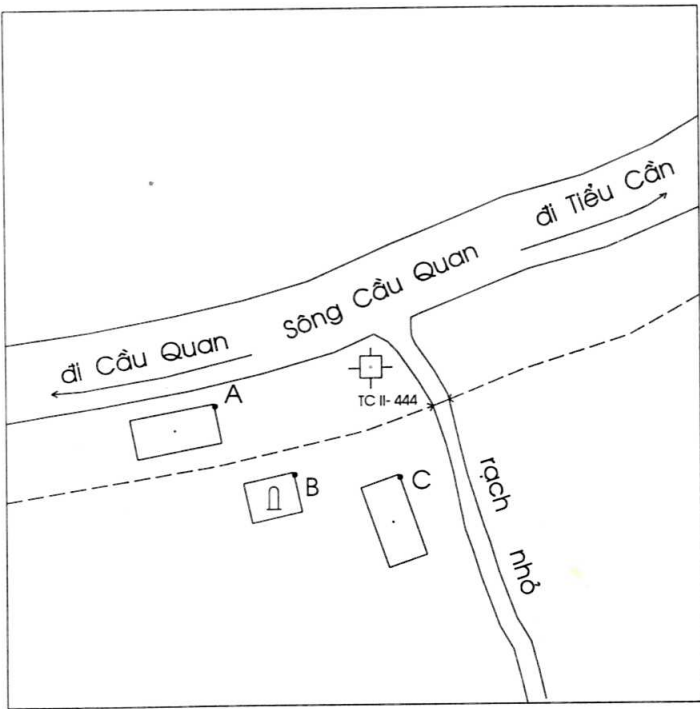
| Từ ván dọi điểm đến:                   | Lần 1 | Lần 2 | T. B | Chiều cao các tầng mốc |
|--|-------|-------|------|------------------------|
| Đáy hồ                                 |       |       |      |                        |
| Trung tâm mốc dưới                     |       |       |      |                        |
| Trung tâm mốc giữa                     |       |       |      |                        |
| Trung tâm mốc trên                     |       |       |      |                        |
| Mặt đất                                |       |       |      |                        |
| Mặt tường vôi hoặc mặt đất sau khi đắp |       |       |      |                        |

Điểm thông hướng : TCII-416, TCII-455

(Tên, số hiệu, cấp hạng điểm liên quan mà từ mặt đất điểm trạm đo nhìn thông suốt tới điểm liên quan )  
Điểm : TC II- 416  
TC II - 455

Họ, tên, địa chỉ người dẫn đường : Phan Văn Bảo  
Cán bộ địa chính xã Tân Hòa

Sơ đồ vị trí điểm

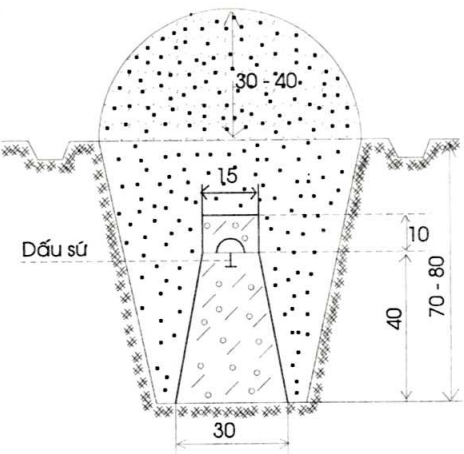


Tỷ lệ: 1/ 1000



Đơn vị chôn mốc, làm tường vôi :  
XN Phát Triển Công Nghệ TD- BD  
Người chôn mốc, làm tường vôi :  
Hoàng Văn Đốc  
Loại mốc : chôn  
Ngày 10 tháng 05 năm 2000

Hình vẽ mặt cắt mốc, tường vôi ( đơn vị cm )



| V/c | Tên vật chuẩn | Hướng và khoảng cách từ mốc đến vật chuẩn ( m ) |
|-----|---------------|---|
| A   | Góc nhà       | Tây Nam 26.0                                    |
| B   | Góc Tượng đài | Tây nam 19.5                                    |
| C   | Góc nhà       | Tây Nam 17.3                                    |

Điểm này: Tận dụng mốc cũ, gia cố, chôn trùng mốc

Tên điểm: Số hiệu: Cấp, hạng:  
Điểm này đo nổi độ cao bằng : Đo cao lượng giác Cấp, hạng :

Đường đi đến điểm ( đường ô tô, sắt, thủy, số KM): Từ thị trấn Cầu Quan theo lộ Định An ra bến đò dùng xuống theo sông Cầu Quan hướng đi Tiểu Cần khoảng 3.5 Km về ấp Tân Thành Đông xã Tân Hoà hỏi nhà Ông Nguyễn Văn Tuyển là tới điểm.

Cơ quan gia cố mốc, tường vôi, lập ghi chú điểm:

Ngày 20 tháng 06 năm 2000  
Người làm ghi chú điểm  
Nguyễn Trường Xuân

Ngày 10 tháng 07 năm 2000

Người kiểm tra  
Nguyễn Đức Tấn

TỔNG CỤC ĐỊA CHÍNH

## GHI CHÚ ĐIỂM TOẠ ĐỘ

TÊN ĐIỂM :  
SỐ HIỆU : TCII- 444  
CẤP HẠNG : ĐCII

Năm 2000