

GHI CHÚ ĐIỂM TOẠ ĐỘ

Tên điểm :Số hiệu : TC II- 440Mảnh bản đồ : C-48-81-C-b

Phương pháp đo : đường truyềnCấp, hạng : ĐC II

Trị giá khái lược :Độ cao : 1.0 mKinh độ : 106 08 56

Loại đất : côngChất đất : thịtVĩ độ : 09 45 30

Nơi đặt mốc: Thôn (bản, làng) : Tân Thành ĐôngXã (thị trấn) : Tân Hòa

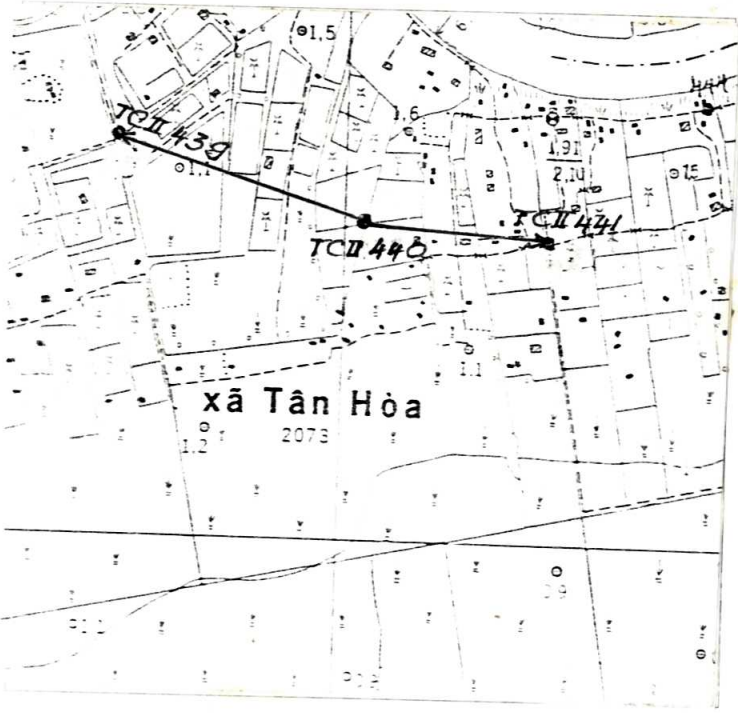
Huyện : Tiểu CầiTỉnh : Trà Vinh

Nơi ở gần nhất : nhà bà Hồ Thị CúcKhoảng cách tới điểm : m

Người chọn : Nguyễn Đức TấnĐơn vị chọn : XN Phát Triển Công Nghệ TĐ - BĐ

Ngày 26 tháng 03 năm 2000

Bản đồ địa hình khu vực điểm và sơ đồ hướng



Tỷ lệ : 1/10000

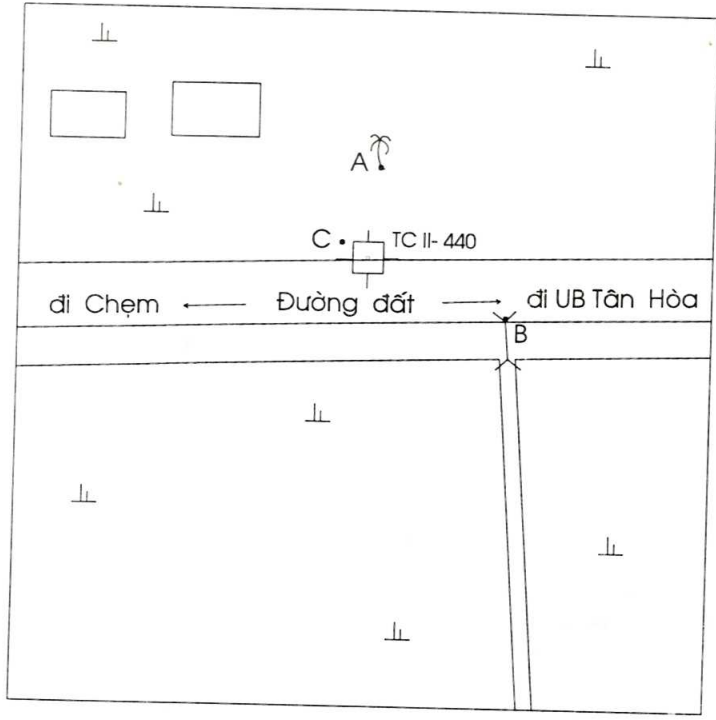
Điểm thông hướng : TCII-441, TCII-439  
( Tên, số hiệu, cấp hạng điểm  
liên quan mà từ mặt đất điểm  
trạm đo nhìn thông suốt  
tới điểm liên quan )  
Điểm : TC II- 441  
TC II - 439

Họ, tên, địa chỉ người  
dẫn đường : Phan Văn Bảo  
Cán bộ địa chính xã Tân Hòa

Số liệu đo mốc (mm)

Từ ván dọi điểm đến:	Lần 1	Lần 2	T. B	Chiều cao các tầng mốc
Đáy hồ				
Trung tâm mốc dưới				
Trung tâm mốc giữa				
Trung tâm mốc trên				
Mặt đất				
Mặt tường vây hoặc mặt đất sau khi đắp				

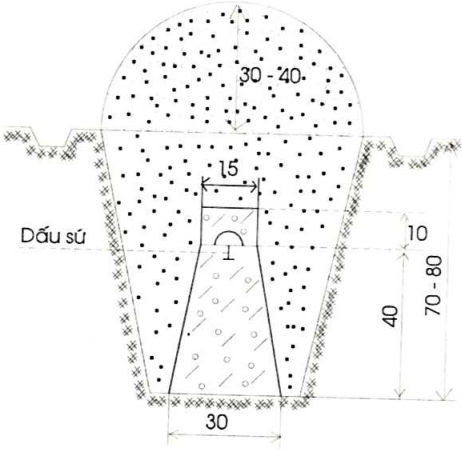
Sơ đồ vị trí điểm



Tỷ lệ: 1/ 1000

B

Đơn vị chôn mốc, làm tường vây :  
XN Phát Triển Công Nghệ TĐ- BĐ  
Người chôn mốc, làm tường vây :  
Nguyễn Đức Tấn  
Loại mốc : chôn  
Ngày 26 tháng 05 năm 2000  
Hình vẽ mặt cắt mốc, tường vây ( đơn vị cm )



V/c	Tên vật chuẩn	Hướng và khoảng cách từ mốc đến vật chuẩn ( m )
A	Gốc cây xoài	Tây bắc 11.40
B	Góc đường vào nhà Ô: Quốc	Đông nam 3.0
C	Cọc dấu	Tây Bắc 0.60

Điểm này: Tận dụng mốc cũ, gia cố, chôn trùng mốc

Tên điểm: Số hiệu: Cấp, hạng:  
Điểm này đo nổi độ cao bằng : Đo cao lượng giác Cấp, hạng :

Đường đi đến điểm ( đường ô tô, sắt, thủy, số KM): Từ thị trấn Cầu Quan qua bến đò theo đường mòn  
ra bờ đê hỏi thăm nhà bà Hồ Thị Cúc là tới điểm. Mốc chôn bên phải đường trước nhà bà Cúc  
chéch hướng Tây

Cơ quan gia cố mốc, tường vây, lập ghi chú điểm:

Ngày 26 tháng 05 năm 2000 Ngày 10 tháng 07 năm 2000  
Người làm ghi chú điểm Người kiểm tra  
Nguyễn Trường Xuân Nguyễn Đức Tấn

TỔNG CỤC ĐỊA CHÍNH

## GHI CHÚ ĐIỂM TOẠ ĐỘ

TÊN ĐIỂM :  
SỐ HIỆU : TCII- 440  
CẤP HẠNG : ĐCII

Năm 2000