

GHI CHÚ ĐIỂM TOẠ ĐỘ

Tên điểm :Số hiệu : TC II- 429Mảnh bản đồ : C-48-81-c

Phương pháp đo : đường truyềnCấp, hạng : ĐC II

Trị giá khái lược :Độ cao : 1.1 mKinh độ : 106 08 25

Loại đất : côngChất đất : đất XN Phát Triển Công Nghệ TD - BDVĩ độ : 09 45 27

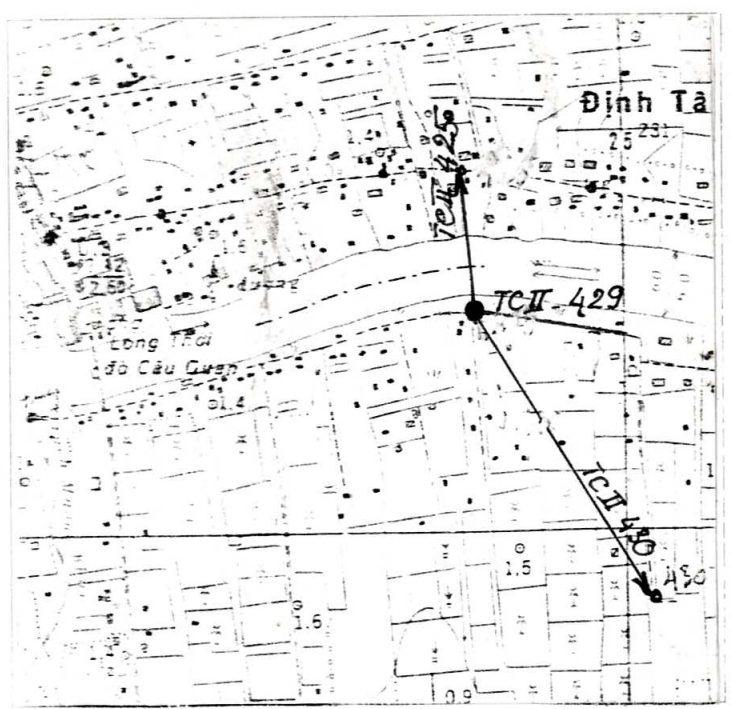
Nơi đặt mốc: Thôn (bản, làng) : Tân Thành TâyXã (thị trấn) : Tân Hòa

Huyện : Tiểu CầnTỉnh : Trà Vinh

Nơi ở gần nhất : nhà Hai TốtKhoảng cách tới điểm : 11 m

Người chọn : Nguyễn Đức TấnĐơn vị chọn :Ngày 20 tháng 03 năm 2000

Bản đồ địa hình khu vực điểm và sơ đồ hướng



Tỷ lệ : 1/10000



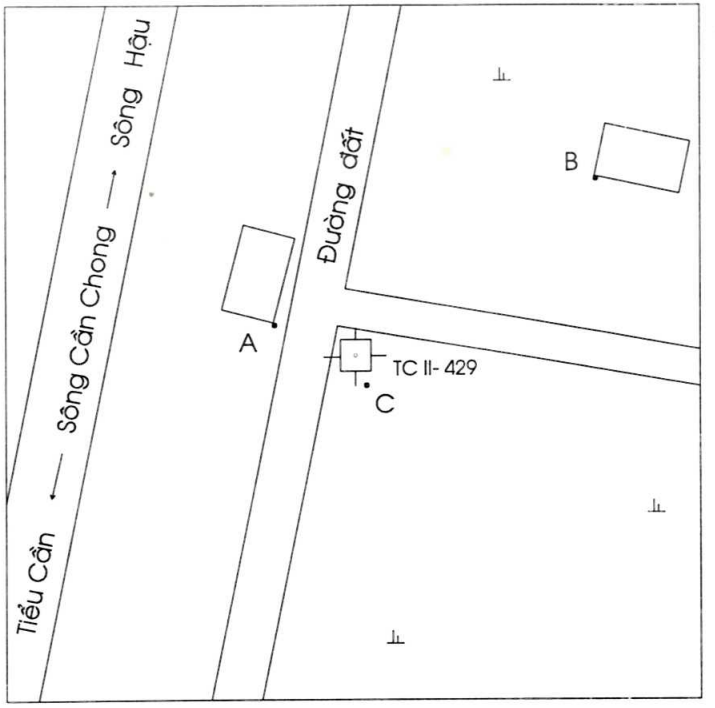
Điểm thông hướng :
(Tên, số hiệu, cấp hạng điểm
liên quan mà từ mặt đất điểm
trạm đo nhìn thông suốt
tới điểm liên quan)
Điểm : TC II- 425
TC II - 430

Họ, tên, địa chỉ người
dẫn đường : Phan Văn Bảo
Cán bộ địa chính xã Tân Hòa

Số liệu đo mức (mm)

Từ ván dọi điểm đến:	Lần 1	Lần 2	T. B	Chiều cao các tầng mốc
Đáy hồ				
Trung tâm mốc dưới				
Trung tâm mốc giữa				
Trung tâm mốc trên				
Mặt đất				
Mặt tường vôi hoặc mặt đất sau khi đắp				

Sơ đồ vị trí điểm

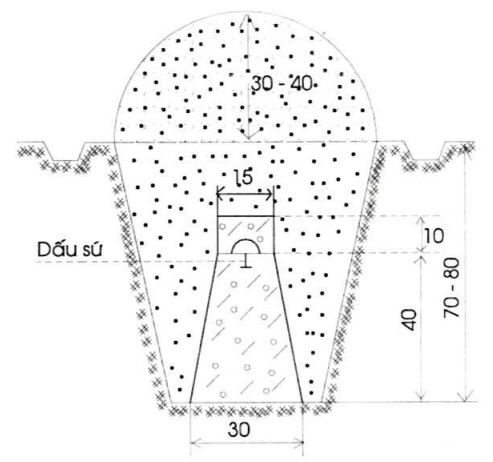


Tỷ lệ: 1/ 1000



Đơn vị chôn mốc, làm tường vôi :
XN Phát Triển Công Nghệ TD- BD
Người chôn mốc, làm tường vôi :
Nguyễn Đức Tấn
Loại mốc : chôn
Ngày 26 tháng 05 năm 2000

Hình vẽ mặt cắt mốc, tường vôi (đơn vị cm)



V/c	Tên vật chuẩn	Hướng và khoảng cách từ mốc đến vật chuẩn (m)
A	Góc nhà Bùi Văn Tuấn	Tây bắc 5.8
B	Góc nhà	Đông bắc 33.4
C	Cọc dấu	Tây Nam 1.5

Điểm này: Tận dụng mốc cũ, gia cố, chôn từng mốc

Tên điểm:Số hiệu:Cấp, hạng:

Điểm này đo nổi độ cao bằng : Đo cao lượng giácCấp, hạng :

Đường đi đến điểm (đường ô tô, sắt, thủy, số KM): Từ thị trấn Cầu Quan đi bến đò qua sông Cầu Quan rẽ trái đi theo đường đất khoảng 1 km hỏi nhà Bùi Văn Tuấn là tới điểm

Cơ quan gia cố mốc, tường vôi, lập ghi chú điểm:

Ngày 20 tháng 05 năm 2000Người làm ghi chú điểm
Nguyễn Trường Xuân

Ngày 10 tháng 07 năm 2000Người kiểm tra
Nguyễn Đức Tấn

TỔNG CỤC ĐỊA CHÍNH

GHI CHÚ ĐIỂM TOẠ ĐỘ

TÊN ĐIỂM :
SỐ HIỆU : TCII-429
CẤP HẠNG : ĐCII

Năm 2000