

GHI CHÚ ĐIỂM TOẠ ĐỘ

Tên điểm :Số hiệu : TC I - 194Mảnh bản đồ : C-48-81-C

Phương pháp đo : đường chuyềnCấp, hạng : ĐC I

Trị giá khái lược :Độ cao : 1.1 mKinh độ : 106 07 45

Loại đất : tưChất đất : thịtVĩ độ : 09 45 18

Nơi đặt mốc: Thôn (bản, làng) : Tân Thành TâyXã (thị trấn) : Tân Hòa

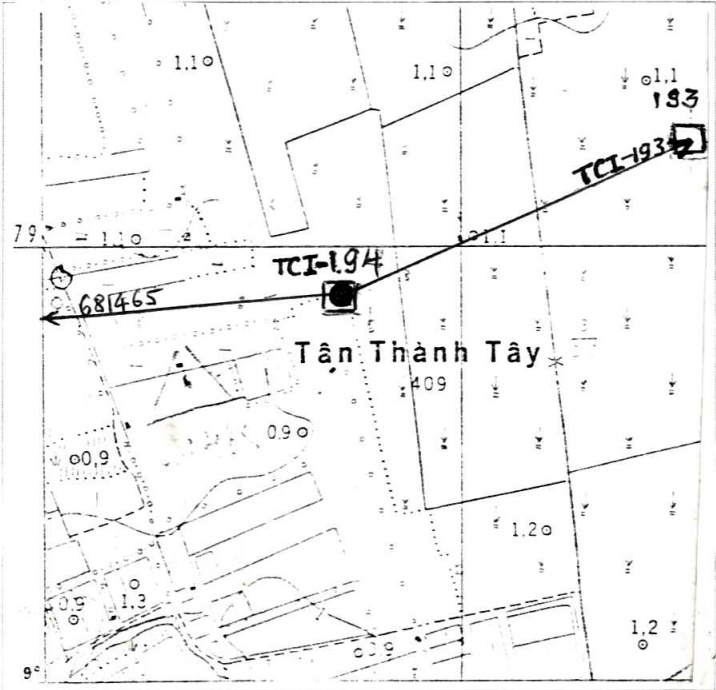
Huyện : Tiểu CầnTỉnh : Trà Vinh

Nơi ở gần nhất : nhà Trần Văn KimKhoảng cách tới điểm : 150 m

Người chọn : Nguyễn Đức TấnĐơn vị chọn : XN Phát Triển Công Nghệ TĐ- BĐ

Ngày 10 tháng 03 năm 2000

Bản đồ địa hình khu vực điểm và sơ đồ hướng



Tỷ lệ : 1/10000

Số liệu đo mốc (mm)

Từ ván dọi điểm đến:	Lần 1	Lần 2	T. B	Chiều cao các tầng mốc
Đáy hồ				
Trung tâm mốc dưới				
Trung tâm mốc giữa				
Trung tâm mốc trên				
Mặt đất				
Mặt tường vôi hoặc mặt đất sau khi đắp				

Điểm thông hướng :

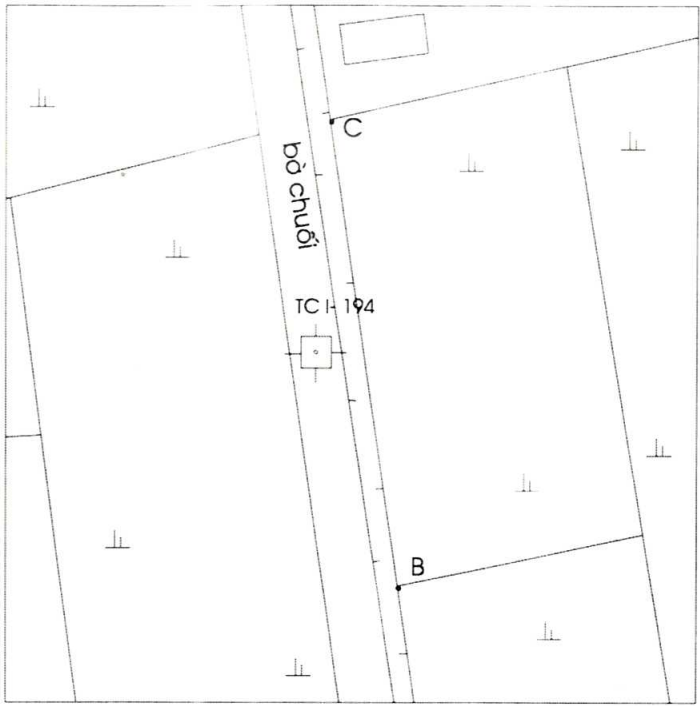
( Tên, số hiệu, cấp hạng điểm liên quan mà từ mặt đất điểm trạm đo nhìn thông suốt tới điểm liên quan )

Điểm : TC I - 193  
GPS 681465

Họ, tên, địa chỉ người

Trần Văn Kim  
Cán bộ địa chính xã Tân Hòa

Sơ đồ vị trí điểm

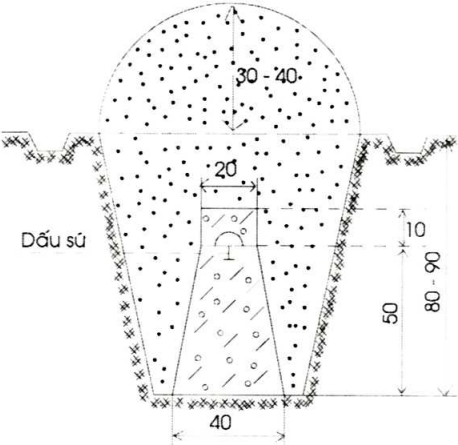


Tỷ lệ: 1/ 1000



Đơn vị chôn mốc :  
XN Phát Triển Công Nghệ TĐ- BĐ  
Người chôn mốc : Kiều Quốc Hương  
Loại mốc : chôn

Ngày 06 tháng 05 năm 2000  
Hình vẽ mặt cắt mốc, tường vôi ( đơn vị cm )



V/c	Tên vật chuẩn	Hướng và khoảng cách từ mốc đến vật chuẩn ( m )
A	Cột tiêu	
B	Góc ruộng Trần Văn Kim	Đông Nam 30.6
C	Góc ruộng Trần Văn Kim	Bắc 38.0

Điểm này: Tận dụng mốc cũ, gia cố, chôn trùng mốc

Tên điểm:Số hiệu:Cấp, hạng:

Điểm này đo nổi độ cao bằng : Đo cao lượng giácCấp, hạng :

Đường đi đến điểm ( đường ô tô, sắt, thủy, số KM): Từ thị trấn Cầu Quan đi qua chợ thị trấn, qua bến dò dò chợ hời đến nhà Trần Văn Kim là tới điểm- mốc chôn trên bờ chuối .

Cơ quan gia cố mốc, tường vôi, lập ghi chú điểm:

Ngày 12 tháng 06 năm 2000  
Người làm ghi chú điểm  
Nguyễn Đức Tấn

Ngày 10 tháng 07 năm 2000  
Người kiểm tra  
Phạm Văn Huy

TỔNG CỤC ĐỊA CHÍNH

## GHI CHÚ ĐIỂM TOẠ ĐỘ

TÊN ĐIỂM :  
SỐ HIỆU : TC I -194  
CẤP HẠNG : ĐC I

Năm 2000