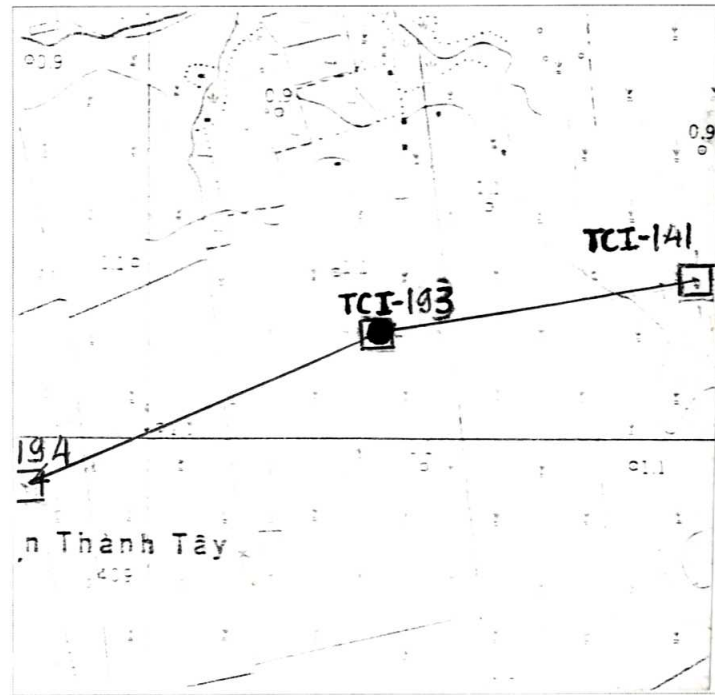


GHI CHÚ ĐIỂM TOẠ ĐỘ

Tên điểm : Số hiệu : TC I - 193 Mảnh bản đồ : C-48-81-C-b
Phương pháp đo : đường chuyển Cấp, hạng : ĐC I
Trị giá khái lược : Độ cao : 1.1 m Kinh độ : 106 07 58
Vi độ : 09 45 23
Loại đất : công Chất đất : thịt
Nơi đặt mốc: Thôn (bản, làng) : Tân Thành Tây Xã (thị trấn) : Tân Hòa
Huyện : Tiểu Cần Tỉnh : Trà Vinh
Nơi ở gần nhất : nhà Thái Văn Cuộn Khoảng cách tới điểm : 30 m
Người chọn : Hoàng Văn Đốc Đơn vị chọn : XN Phát Triển Công Nghệ TĐ - BĐ
Ngày 20 tháng 03 năm 2000

Bản đồ địa hình khu vực điểm và sơ đồ hướng



Tỷ lệ : 1/10000

Số liệu đo mốc (mm)

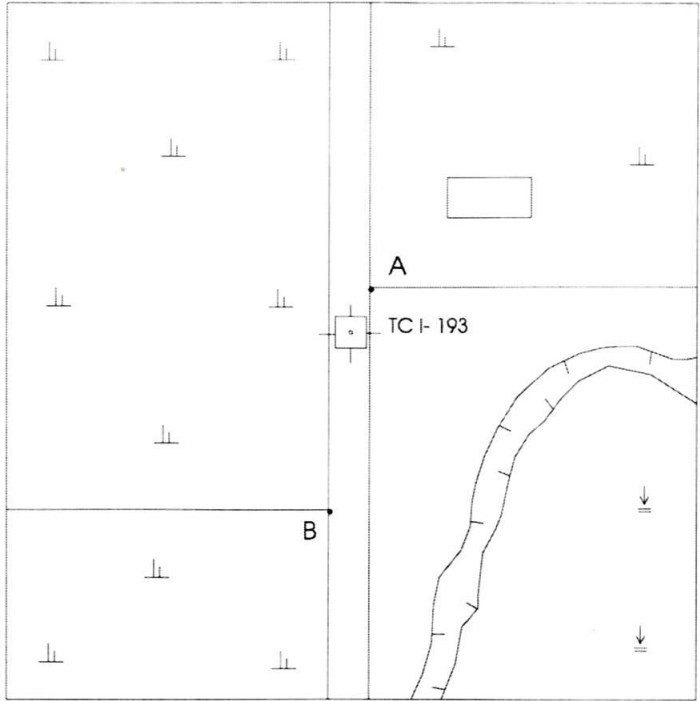
Từ ván dọi điểm đến:	Lần 1	Lần 2	T. B	Chiều cao các tầng mốc
Đáy hồ				
Trung tâm mốc dưới				
Trung tâm mốc giữa				
Trung tâm mốc trên				
Mặt đất				
Mặt tường vẩy hoặc mặt đất sau khi đắp				

Điểm thông hướng :

(Tên, số hiệu, cấp hạng điểm liên quan mà từ mặt đất điểm trạm đo nhìn thông suốt tới điểm liên quan)
Điểm : TC I - 194
TC I - 141

Họ, tên, địa chỉ người dẫn đường : Phạm Văn Bảo
Cán bộ địa chính xã Tân Hòa

Sơ đồ vị trí điểm



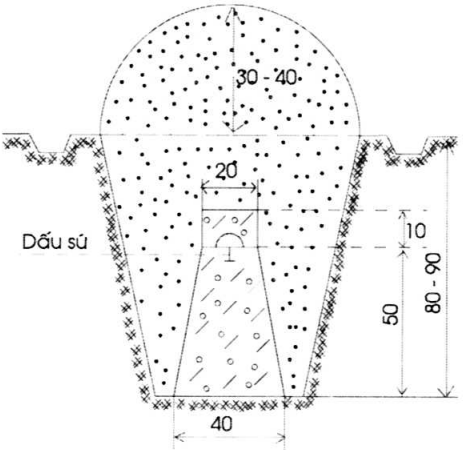
Tỷ lệ: 1/ 1000



Đơn vị chôn mốc :
XN Phát Triển Công Nghệ TĐ- BĐ
Người chôn mốc : Phạm Văn Huy
Loại mốc : chôn

Ngày 15 tháng 04 năm 2000

Hình vẽ mặt cắt mốc, tường vẩy (đơn vị cm)



V/c	Tên vật chuẩn	Hướng và khoảng cách từ mốc đến vật chuẩn (m)
A	Nhà Văn Cuộn	Đông
B	Góc ruộng Nguyễn Văn Hiên	Nam 22.6
C	Cọc dấu	Đông 1.0

Điểm này: Tận dụng mốc cũ, gia cố, chôn trùng mốc

Tên điểm: Số hiệu: Cấp, hạng:
Điểm này đo nổi độ cao bằng : Đo cao lượng giác Cấp, hạng :

Đường đi đến điểm (đường ô tô, sắt, thủy, số KM): Từ thị trấn Cầu Quan đi vào chợ Cầu Quan qua bến đò về ấp Tân Thành Tây hỏi nhà Thái Văn Cuộn là tới điểm .

Cơ quan gia cố mốc, tường vẩy, lập ghi chú điểm:

Ngày 07 tháng 06 năm 2000 Ngày 10 tháng 07 năm 2000
Người làm ghi chú điểm Người kiểm tra
Nguyễn Đức Tấn Phạm Văn Huy

gân hòa

TỔNG CỤC ĐỊA CHÍNH

GHI CHÚ ĐIỂM TOẠ ĐỘ

TÊN ĐIỂM :
SỐ HIỆU : TC I -193
CẤP HẠNG : ĐC I

Năm 2000