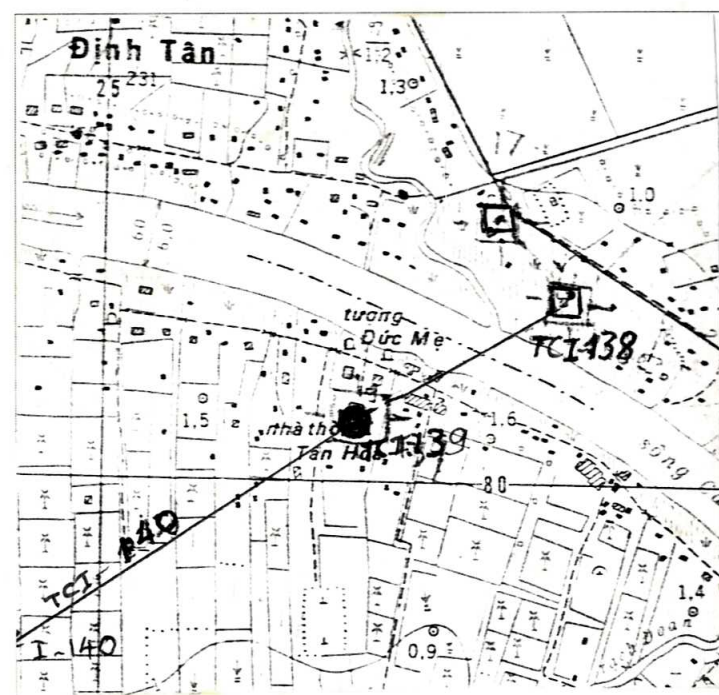


## GHỊ CHÚ ĐIỂM TOẠ ĐỘ

Tên điểm : Số hiệu : TC I - 139 Mảnh bản đồ : C-48-81-C  
 Phương pháp đo : đường chuyển Cấp, hạng : ĐC I  
 Trị giá khái lược : Độ cao : 1.5 m Kinh độ : 106 08 40  
 Vĩ độ : 09 45 55

Loại đất : công Chất đất : thịt  
 Nơi đặt mốc: Thôn (bản, làng) : Tân Thành Tây Xã (thị trấn) : Tân Hòa  
 Huyện : Tiểu Cần Tỉnh : Trà Vinh  
 Nơi ở gần nhất : nhà Thờ Tân Thành Khoảng cách tới điểm : tại điểm  
 Người chọn : Nguyễn Đức Tấn Đơn vị chọn : XN Phát Triển Công Nghệ TĐ- BĐ  
 Ngày 10 tháng 04 năm 2000

Bản đồ địa hình khu vực điểm và sơ đồ hướng



Tỷ lệ : 1/10000

Số liệu đo mốc (mm)

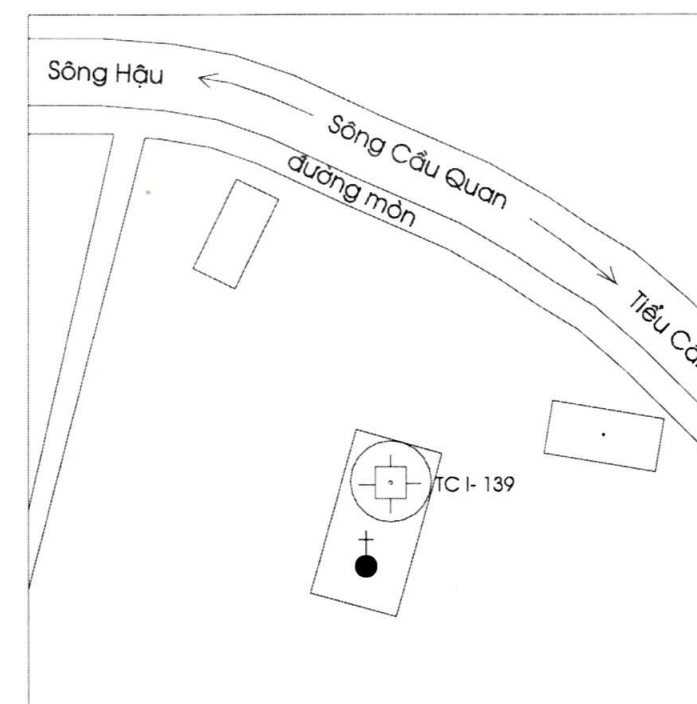
Từ ván dọi điểm đến:	Lần 1	Lần 2	T. B	Chiều cao các tầng mốc
Đáy hồ				
Trung tâm mốc dưới				
Trung tâm mốc giữa				
Trung tâm mốc trên				
Mặt đất				
Mặt tường vôi hoặc mặt đất sau khi đắp				

Điểm thông hướng :

( Tên, số hiệu, cấp hạng điểm liên quan mà từ mặt đất điểm trạm đo nhìn thông suốt tới điểm liên quan )  
 Điểm : TC I - 138  
 TC I - 140

Họ, tên, địa chỉ người dẫn đường : Phạm Văn Bảo  
 Cán bộ địa chính xã Tân Hòa

Sơ đồ vị trí điểm



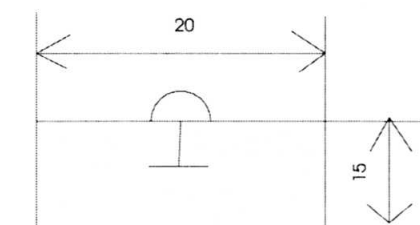
Tỷ lệ: 1/ 1000



Đơn vị chôn mốc :  
 XN Phát Triển Công Nghệ TĐ- BĐ  
 Người chôn mốc : Phạm Văn Huy  
 Loại mốc : Gắn

Ngày 06 tháng 05 năm 2000

Hình vẽ mặt cắt mốc, tường vôi ( đơn vị cm )



V/c	Tên vật chuẩn	Hướng và khoảng cách từ mốc đến vật chuẩn ( m )
A	Cây dừa	Tây Nam 2.0
B	Cột rào vào nhà rơm thối	Bắc 3.0
C	Cọc dấu	Đông 1.5

Điểm này: Tận dụng mốc cũ, gia cố, chôn trùng mốc

Tên điểm: Số hiệu: Cấp, hạng:  
 Điểm này đo nổi độ cao bằng : Đo cao lượng giác Cấp, hạng :

Đường đi đến điểm ( đường ô tô, sắt, thủy, số KM): Từ UBND thị trấn Cầu Quan theo QL. 60 đi Tiểu Cần khoảng 1 km tới đường Định Bình rẽ phải khoảng 1 km qua đò hỏi đến nhà thờ Tân Thành là tới điểm- mốc gắn trên tháp chuông nhà thờ .

Cơ quan gia cố mốc, tường vôi, lập ghi chú điểm:

Ngày 20 tháng 05 năm 2000

Người làm ghi chú điểm  
 Nguyễn Đức Tấn

Ngày 10 tháng 07 năm 2000

Người kiểm tra  
 Phạm Văn Huy

**TỔNG CỤC ĐỊA CHÍNH**

## **GHI CHÚ ĐIỂM TOẠ ĐỘ**

TÊN ĐIỂM :  
SỐ HIỆU : TC I-139  
CẤP HẠNG : ĐC I

**Năm 2000**