

GHI CHÚ ĐIỂM TỌA ĐỘ

Tên điểm :	Số hiệu : TC II- 518	Mảnh bản đồ : C-48-81
Phương pháp đo : đường chuyển		Cấp, hạng : ĐC II
Trị giá khái lược :	Độ cao : 0.9 m	Kinh độ : 106 12 30
		Vĩ độ : 09 47 22

Loại đất : tư Chất đất : thịt

Nơi đặt mốc: Thôn (bản, làng) : Xóm Vó Xã (thị trấn) : Phú Cần

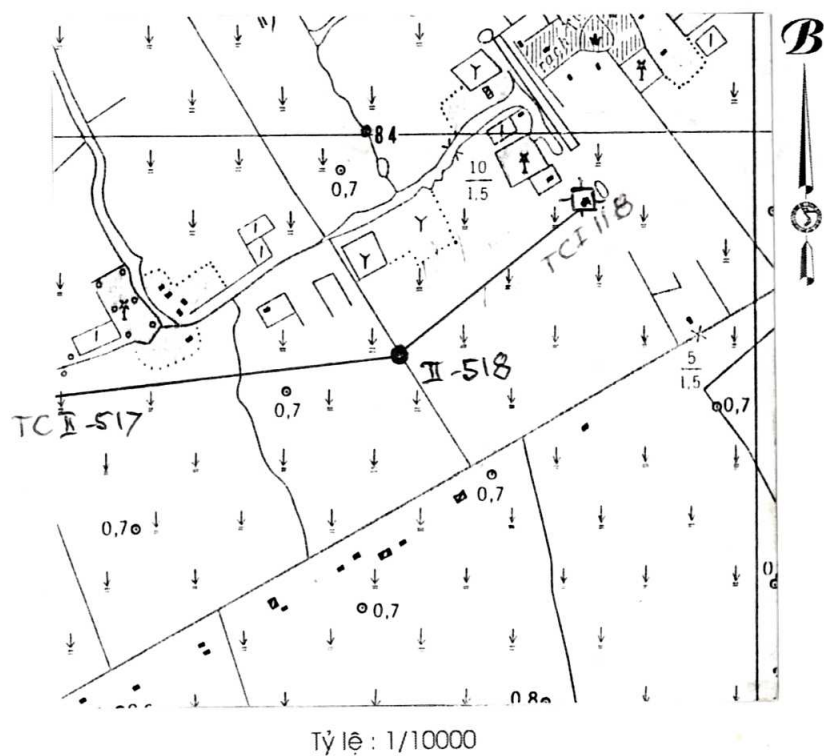
Huyện : Tiểu Cần Tỉnh : Trà Vinh

Nơi ở gần nhất : nhà Nguyễn Thanh Trà Khoảng cách tới điểm : 15 m

Người chọn : Kiều Quốc Hưng Đơn vị chọn : *XN Phát Triển Công Nghệ TD - BD*

Ngày 06 tháng 03 năm 2000

Bản đồ địa hình khu vực điểm và sơ đồ hướng



Điểm thông hướng :

(Tên, số hiệu, cấp hạng điểm
liên quan mà từ mặt đất điểm
trạm đo nhìn thông suốt
tới điểm liên quan)

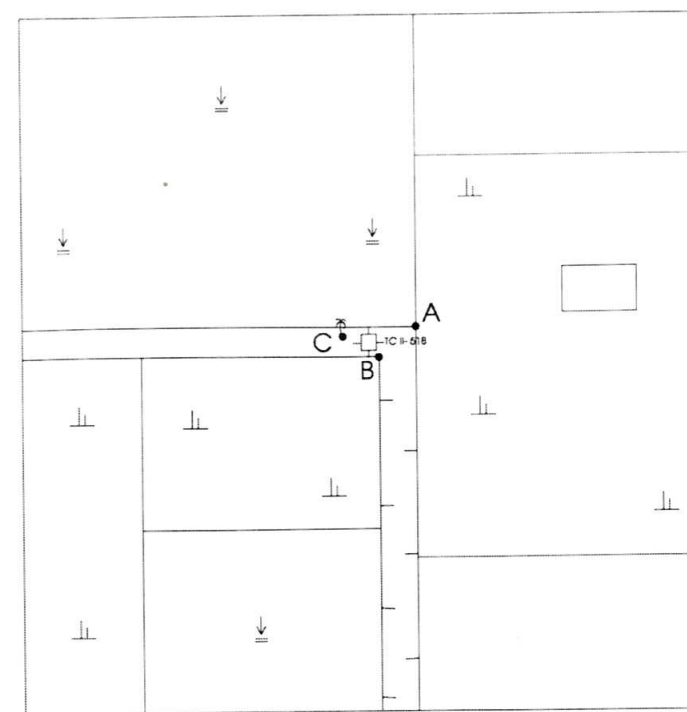
Điểm : TC II- 517
TC I - 118

Họ, tên, địa chỉ người
dẫn đường : Vương Lén
Cán bộ địa chính xã Phú Cần

Số liệu đo mốc (mm)

Từ vựng đối điểm đến:	Lần 1	Lần 2	T. B	Chiều cao các tầng mốc
Đáy hồ				
Trung tâm mốc dưới				
Trung tâm mốc giữa				
Trung tâm mốc trên				
Mặt đất				
Mặt tường vây hoặc mặt đất sau khi đắp				

Sơ đồ vị trí điểm

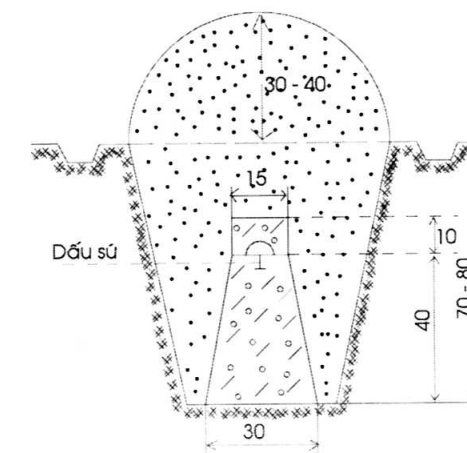


Tỷ lệ: 1/ 1000

Đơn vị chôn mố :
XN Phát Triển Công Nghệ TD- BĐ
 Người chôn mố : Hoàng Văn Đốc
 Loại mố : chôn

Ngày 11 tháng 04 năm 2000

Hình vẽ mặt cắt mố, tường vây (đơn vị cm)



V/c	Tên vật chuẩn	Hướng và khoảng cách từ mốc đến vật chuẩn (m)
A	Góc vườn Ng- Thanh Trà	Đông bắc 3.3
B	Góc ruộng Ng- Văn Bấy	Đông nam 1.7
C	Cây dừa	Đông 1.7

Điểm này: Tân dụng mố cũ, gia cố, chôn trùng mố

Tên điểm: Số hiệu: Cấp, hạng:

Điểm này đo nổi độ cao bằng : Đo cao lượng giác Cấp, hạng :

Đường đi đến điểm (đường ô tô, sắt, thủy, số KM): Từ thị trấn Tiểu Cần đi đến sân vận động rẽ trái theo đường đi Xóm Vó không 1 km hỏi nhà Nguyễn Thanh Trà là tới điểm

Cơ quan gia cố mốc, tường vây, lập ghi chú điểm:

Ngày 20 tháng 05 năm 2000

Người làm ghi chú điểm

Đào Quang Hưng

Ngày 10 tháng 07 năm 2000

Người kiểm tra

Nguyễn Đức Tấn

qu. cần

TỔNG CỤC ĐỊA CHÍNH

GHI CHÚ ĐIỂM TOẠ ĐỘ

TÊN ĐIỂM :
SỐ HIỆU : TCII- 518
CẤP HẠNG : ĐCII

Năm 2000