

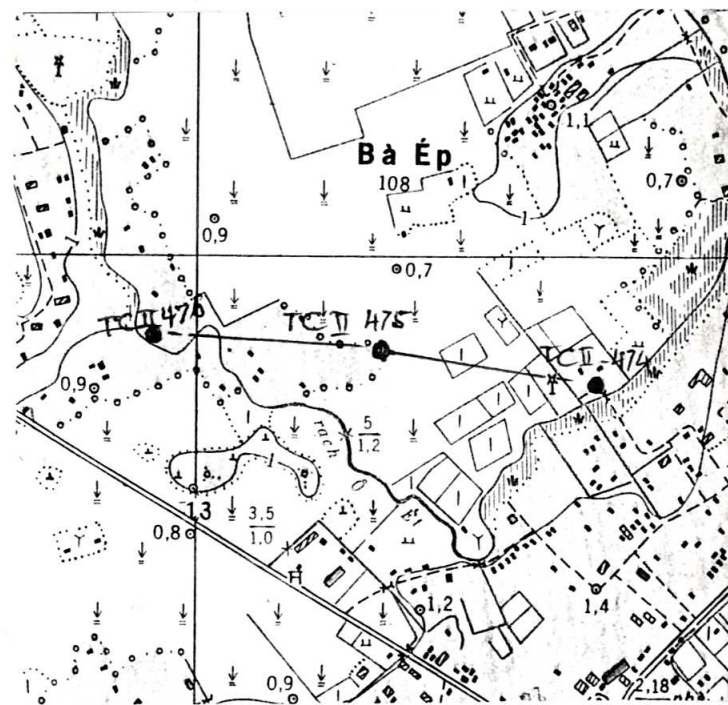
GHỊ CHÚ ĐIỂM TOẠ ĐỘ

Tên điểm : Số hiệu : TC II- 475 Mảnh bản đồ : C-48-81
 Phương pháp đo : đường chuyển Cấp, hạng : ĐC II
 Trị giá khái lược : Độ cao : 1.6 m Kinh độ : 106 12 30
 Vĩ độ : 09 47 22

Loại đất : tư Chất đất : thịt
 Nơi đặt mốc: Thôn (bản, làng) : Bà ép Xã (thị trấn) : Phú Cần
 Huyện : Tiểu Cần Tỉnh : Trà Vinh
 Nơi ở gần nhất : nhà Thạch Mỹ Khoảng cách tới điểm : 50 m
 Người chọn : Kiều Quốc Hưng Đơn vị chọn : XN Phát Triển Công Nghệ TD - BD

Ngày 06 tháng 03 năm 2000

Bản đồ địa hình khu vực điểm và sơ đồ hướng



Tỷ lệ : 1/10000

Số liệu đo mốc (mm)

Từ ván dọi điểm đến:	Lần 1	Lần 2	T. B	Chiều cao các tầng mốc
Đáy hồ				
Trung tâm mốc dưới				
Trung tâm mốc giữa				
Trung tâm mốc trên				
Mặt đất				
Mặt tường vôi hoặc mặt đất sau khi đắp				

Điểm thông hướng :

(Tên, số hiệu, cấp hạng điểm liên quan mà từ một đất điểm trạm đo nhìn thông suốt tới điểm liên quan)

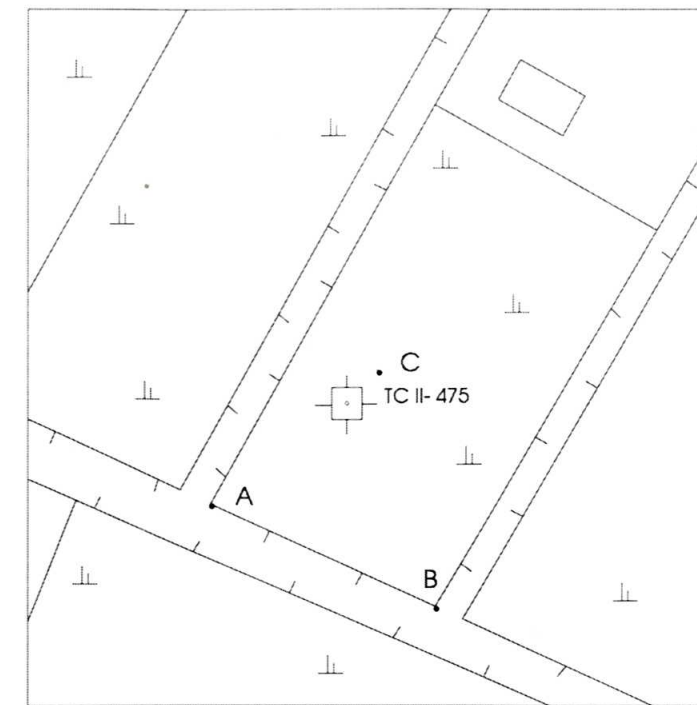
Điểm : TC II- 474
 TC II - 476

Họ, tên, địa chỉ người

dẫn đường : Vương Lén

Cán bộ địa chính xã Phú Cần

Sơ đồ vị trí điểm



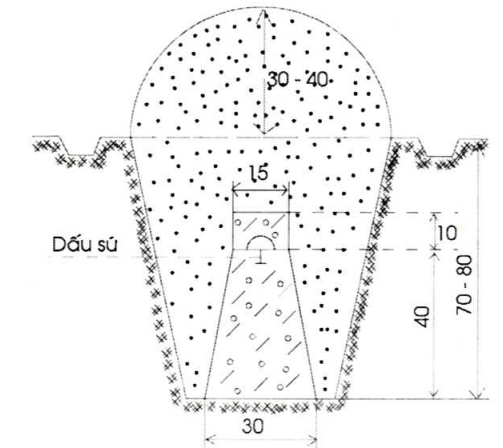
Tỷ lệ : 1/ 1000



Đơn vị chôn mốc :
 XN Phát Triển Công Nghệ TD- BD
 Người chôn mốc : Hoàng Văn Đốc
 Loại mốc : chôn

Ngày 11 tháng 04 năm 2000

Hình vẽ mặt cắt mốc, tường vôi (đơn vị cm)



V/c	Tên vật chuẩn	Hướng và khoảng cách từ mốc đến vật chuẩn (m)
A	Góc vườn Thạch Mỹ	Tây Nam 16.5
B	Góc vườn Thạch Mỹ	Đông nam 27.8
C	Cọc dấu	Bắc 1.2

Điểm này: Tận dụng mốc cũ, gia cố, chôn trùng mốc

Tên điểm: Số hiệu: Cấp, hạng:

Điểm này đo nổi độ cao bằng : Đo cao lượng giác Cấp, hạng :

Đường đi đến điểm (đường ô tô, sắt, thủy, số KM): Từ thị trấn Tiểu Cần đi qua cầu sắt khoảng 800 m tới ấp

Bà ép hỏi nhà Thạch Mỹ là tới điểm

Cơ quan gia cố mốc, tường vôi, lập ghi chú điểm:

Ngày 20 tháng 05 năm 2000

Người làm ghi chú điểm

Đào Quang Hưng

Ngày 10 tháng 07 năm 2000

Người kiểm tra

Nguyễn Đức Tấn

TỔNG CỤC ĐỊA CHÍNH

GHI CHÚ ĐIỂM TOẠ ĐỘ

TÊN ĐIỂM :
SỐ HIỆU : TCII- 475
CẤP HẠNG : ĐCII

Năm 2000