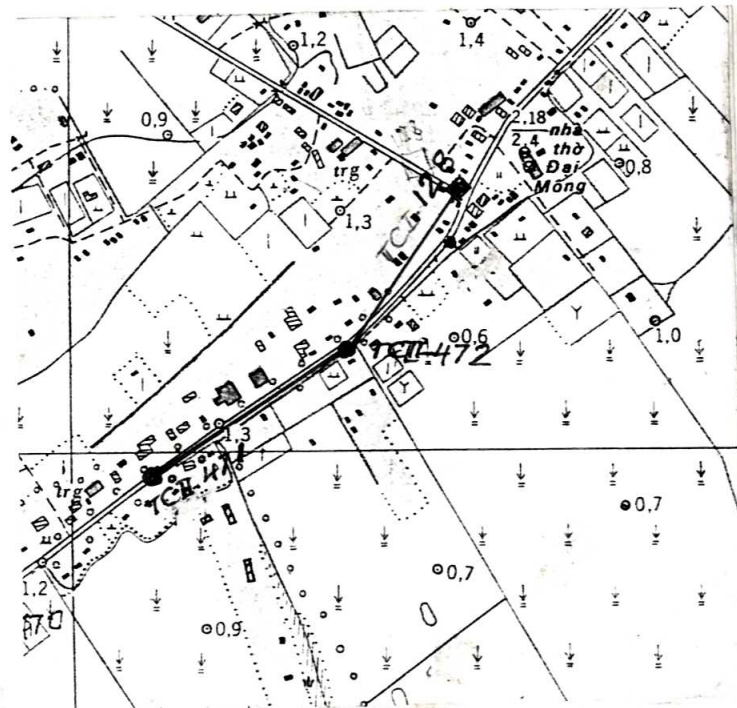


## GHI CHÚ ĐIỂM TOẠ ĐỘ

Tên điểm : Số hiệu : TC II- 472 Mảnh bản đồ : C-48-81  
 Phương pháp đo : đường chuyển Cấp, hạng : ĐC II  
 Trị giá khái lược : Độ cao : 0.6 m Kinh độ : 106 10 49  
 Vĩ độ : 09 48 10

Loại đất : tư Chất đất : thịt  
 Nơi đặt mốc: Thôn (bản, làng) : Cầu Tre Xã (thị trấn) : Phú Cần  
 Huyện : Tiểu Cần Tỉnh : Trà Vinh  
 Nơi ở gần nhất : nhà Thạch Thị Lan Khoảng cách tới điểm : 50 m  
 Người chọn : Kiều Quốc Hưng Đơn vị chọn : XN Phát Triển Công Nghệ TĐ - BĐ  
 Ngày 06 tháng 03 năm 2000

Bản đồ địa hình khu vực điểm và sơ đồ hướng



Tỷ lệ : 1/10000

Số liệu đo mốc (mm)

| Từ ván dọi điểm đến:                   | Lần 1 | Lần 2 | T. B | Chiều cao các tầng mốc |
|--|-------|-------|------|------------------------|
| Đáy hồ                                 |       |       |      |                        |
| Trung tâm mốc dưới                     |       |       |      |                        |
| Trung tâm mốc giữa                     |       |       |      |                        |
| Trung tâm mốc trên                     |       |       |      |                        |
| Mặt đất                                |       |       |      |                        |
| Mặt tường vôi hoặc mặt đất sau khi đắp |       |       |      |                        |

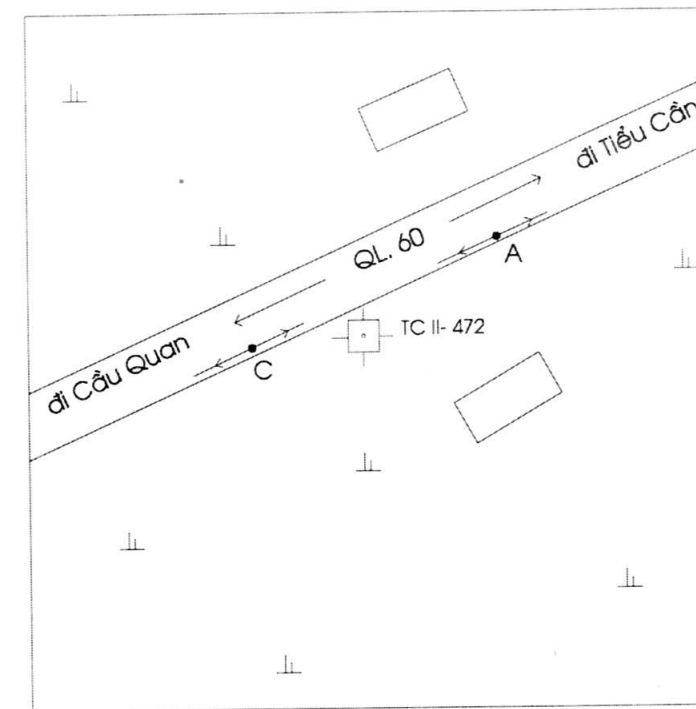
Điểm thông hướng :

(Tên, số hiệu, cấp hạng điểm liên quan mà từ mặt đất điểm trạm đo nhìn thông suốt tới điểm liên quan)

Điểm : TC I- 128  
 TC II - 471

Họ, tên, địa chỉ người dẫn đường : Vương Lén  
 Cán bộ địa chính xã Phú Cần

Sơ đồ vị trí điểm



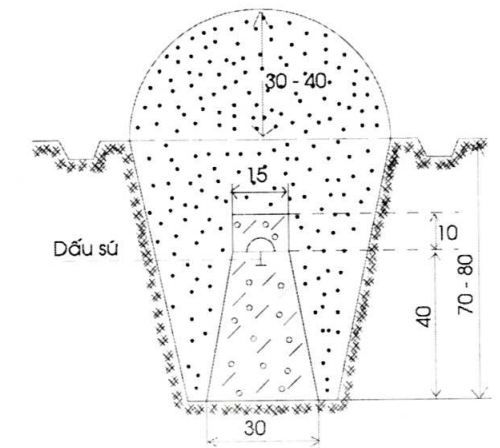
Tỷ lệ : 1/ 1000



Đơn vị chôn mốc :  
 XN Phát Triển Công Nghệ TĐ- BĐ  
 Người chôn mốc : Hoàng Văn Đốc  
 Loại mốc : chôn

Ngày 11 tháng 04 năm 2000

Hình vẽ mặt cắt mốc, tường vôi ( đơn vị cm )



| V/c | Tên vật chuẩn | Hướng và khoảng cách từ mốc đến vật chuẩn ( m ) |
|-----|---------------|---|
| A   | Cột điện      | Đông bắc 21.8                                   |
| B   | Cọc dấu       | Tây Bắc 0.9                                     |
| C   | Cột điện      | Tây nam 15.4                                    |

Điểm này: Tận dụng mốc cũ, gia cố, chôn trùng mốc

Tên điểm: Số hiệu: Cấp, hạng:

Điểm này đo nổi độ cao bằng : Đo cao lượng giác Cấp, hạng :

Đường đi đến điểm ( đường ô tô, sắt, thủy, số KM):

Từ thị trấn Tiểu Cần đi về phía ngã ba Cầu kè đi tiếp khoảng 250 m hỏi nhà Thạch Thị Lan là thấy điểm

Cơ quan gia cố mốc, tường vôi, lập ghi chú điểm:

Ngày 20 tháng 05 năm 2000

Người làm ghi chú điểm

Đào Quang Hưng

Ngày 10 tháng 07 năm 2000

Người kiểm tra

Nguyễn Đức Tấn

**TỔNG CỤC ĐỊA CHÍNH**

**GHI CHÚ ĐIỂM TOẠ ĐỘ**

TÊN ĐIỂM :  
SỐ HIỆU : TCII- 472  
CẤP HẠNG : ĐCII

**Năm 2000**