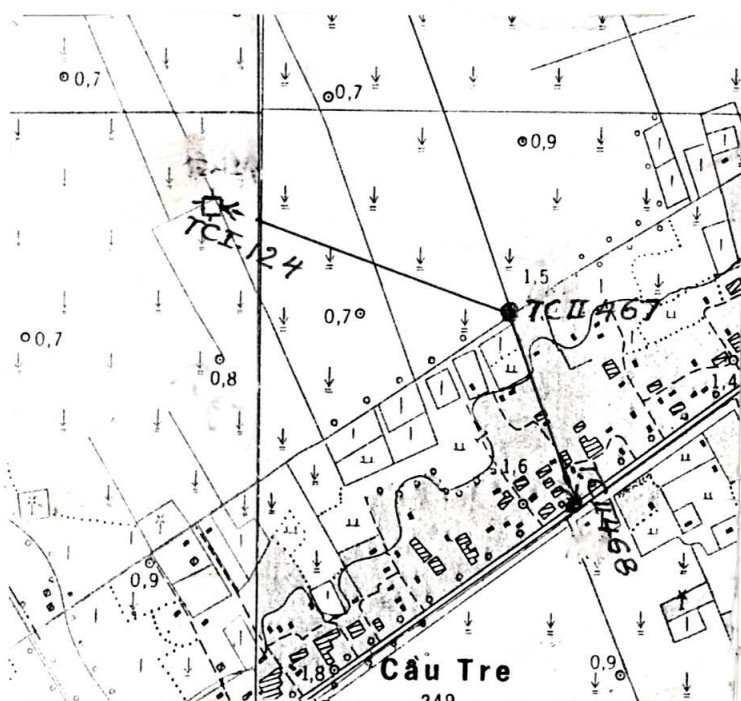


GHI CHÚ ĐIỂM TOạ ĐỘ

Tên điểm : Số hiệu : TC II- 467 Mảnh bản đồ : C-48-81
 Phương pháp đo : đường chuyển Cấp, hạng : ĐC II
 Trị giá khái lược : Độ cao : 1.3 m Kinh độ : 106 12 30
 Vĩ độ : 09 47 22

Loại đất : tu Chất đất : thịt
 Nơi đặt mốc : Thôn (bản, làng) : Cầu Tre Xã (thị trấn) : Phú Cấn
 Huyện : Tiểu Cấn Tỉnh : Trà Vinh
 Nơi ở gần nhất : nhà Thạch Sầm Khoảng cách tới điểm : 100 m
 Người chọn : Kiều Quốc Hưng Đơn vị chọn : XN Phát Triển Công Nghệ TĐ - BD
 Ngày 06 tháng 03 năm 2000

Bản đồ địa hình khu vực điểm và sơ đồ hướng



Tỷ lệ : 1/10000

Số liệu đo mốc (mm)

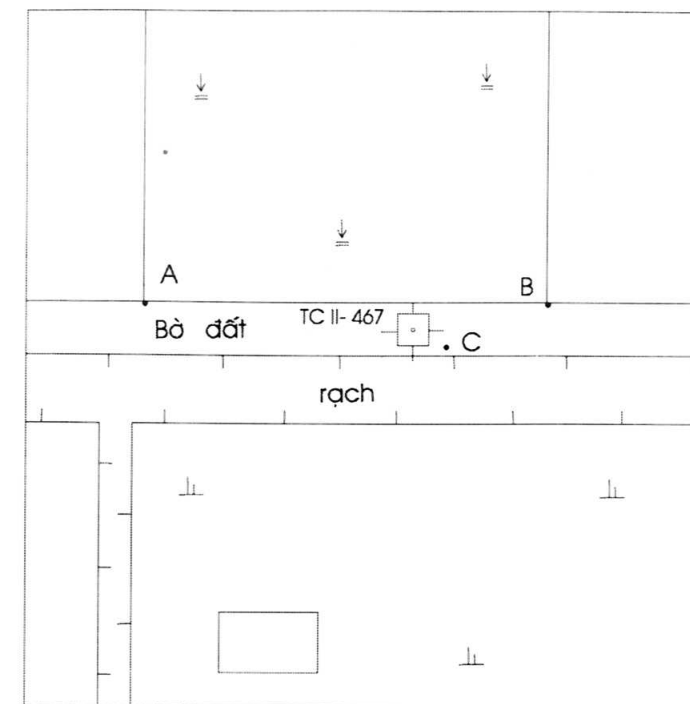
Từ ván dọi điểm đến:	Lần 1	Lần 2	T. B	Chiều cao các tầng mốc
Đáy hồ				
Trung tâm mốc dưới				
Trung tâm mốc giữa				
Trung tâm mốc trên				
Mặt đất				
Mặt tường vây hoặc mặt đất sau khi đắp				

Điểm thông hướng :

(Tên, số hiệu, cấp hạng điểm
 liên quan mà từ mặt đất điểm
 trạm đo nhìn thông suốt
 tới điểm liên quan)
 Điểm : TC I- 124
 TC II - 468

Họ, tên, địa chỉ người
 dẫn đường : Vương Lén
 Cán bộ địa chính xã Phú Cấn

Sơ đồ vị trí điểm



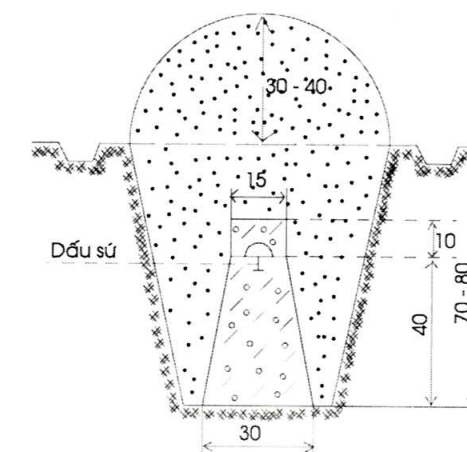
Tỷ lệ: 1/ 1000



Đơn vị chôn mốc :
 XN Phát Triển Công Nghệ TĐ- BD
 Người chôn mốc : Hoàng Văn Đốc
 Loại mốc : chôn

Ngày 11 tháng 04 năm 2000

Hình vẽ mặt cắt mốc, tường vây (đơn vị cm)



V/c	Tên vật chuẩn	Hướng và khoảng cách từ mốc đến vật chuẩn (m)
A	Góc ruộng	Tây 45.1
B	Góc ruộng	Đông 21.1
C	Cọc dấu	Đông nam 1.2

Điểm này: Tận dụng mốc cũ, gia cố, chôn trùng mốc

Tên điểm: Số hiệu: Cấp, hạng:

Điểm này đo nổi độ cao bằng : Đo cao lượng giác Cấp, hạng :

Đường đi đến điểm (đường ô tô, sắt, thủy, số KM): Từ thị trấn Tiểu Cấn theo QL.60 đi Cầu Quan khoảng 1.5 km hỏi nhà Thạch Sầm ấp Cầu Tre là tới điểm

Cơ quan gia cố mốc, tường vây, lập ghi chú điểm:

Ngày 20 tháng 05 năm 2000

Người làm ghi chú điểm

Đào Quang Hưng

Ngày 10 tháng 07 năm 2000

Người kiểm tra

Nguyễn Đức Tấn

f. Cẩn .

TỔNG CỤC ĐỊA CHÍNH

GHI CHÚ ĐIỂM TOẠ ĐỘ

TÊN ĐIỂM :
SỐ HIỆU : TCII- 467
CẤP HẠNG : ĐCII

Năm 2000