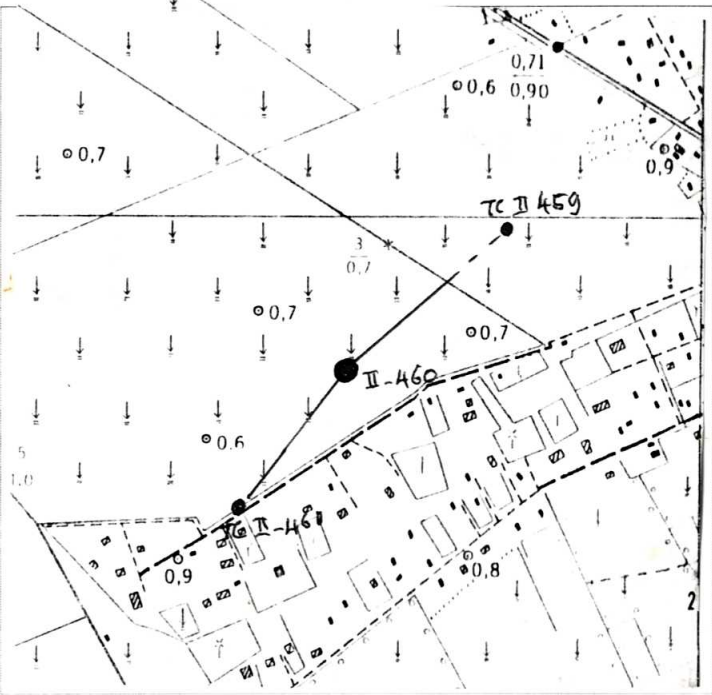


GHI CHÚ ĐIỂM TOẠ ĐỘ

Tên điểm : Số hiệu : TC II- 460 Mảnh bản đồ : C-48-81
Phương pháp đo : đường chuyển Cấp, hạng : ĐC II
Trị giá khái lược : Độ cao : 0.7 m Kinh độ : 106 00 10
Vĩ độ : 09 47 47

Loại đất : công Chất đất : thịt
Nơi đặt mốc: Thôn (bản, làng) : Đại Trường Xã (thị trấn) : Phú Cần
Huyện : Tiểu Cần Tỉnh : Trà Vinh
Nơi ở gần nhất : nhà Ruộng Thạch Sỷ Khoảng cách tới điểm : 50 m
Người chọn : Kiều Quốc Hưng Đơn vị chọn : XN Phát Triển Công Nghệ TD- BD
Ngày 06 tháng 03 năm 2000

Bản đồ địa hình khu vực điểm và sơ đồ hướng



Tỷ lệ : 1/10000

Số liệu đo mốc (mm)

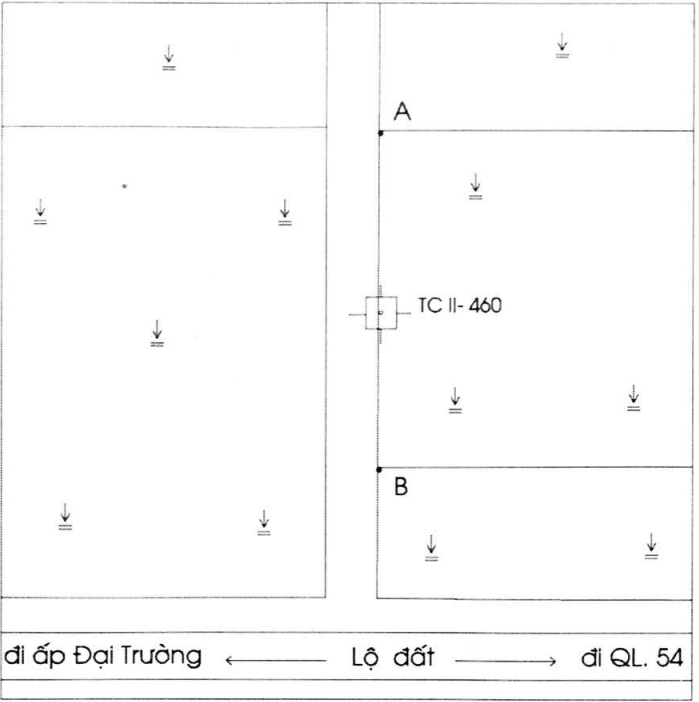
Từ ván dọi điểm đến:	Lần 1	Lần 2	T. B	Chiều cao các tầng mốc
Đáy hố				
Trung tâm mốc dưới				
Trung tâm mốc giữa				
Trung tâm mốc trên				
Mặt đất				
Mặt tường vây hoặc mặt đất sau khi đắp				

Điểm thông hướng :

(Tên, số hiệu, cấp hạng điểm liên quan mà từ mặt đất điểm trạm đo nhìn thông suốt tới điểm liên quan)
Điểm : TC II- 461
TC II - 459

Họ, tên, địa chỉ người dẫn đường : Vương Lén
Cán bộ địa chính xã Phú Cần

Sơ đồ vị trí điểm



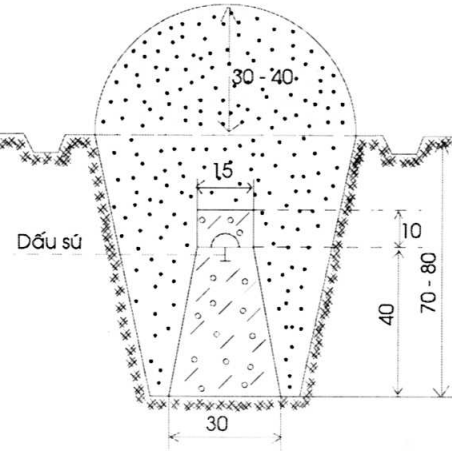
Tỷ lệ: 1/ 1000



Đơn vị chôn mốc :
XN Phát Triển Công Nghệ TD- BD
Người chôn mốc : Hoàng Văn Đốc
Loại mốc : chôn

Ngày 11 tháng 04 năm 2000

Hình vẽ mặt cắt mốc, tường vây (đơn vị cm)



V/c	Tên vật chuẩn	Hướng và khoảng cách từ mốc đến vật chuẩn (m)
A	Tâm Góc Ruộng	Bắc 26.2
B	Tâm Góc Ruộng	Nam 21.7
C	Cọc dấu	Tây 1.9

Điểm này: Tận dụng mốc cũ, gia cố, chôn trùng mốc

Tên điểm: Số hiệu: Cấp, hạng:

Điểm này đo nổi độ cao bằng : Đo cao lượng giác Cấp, hạng :

Đường đi đến điểm (đường ô tô, sắt, thủy, số KM): Từ thị trấn UBND xã Phú Cần đi theo QL.54 hướng Cầu Kè xuống ấp Đại Trường hỏi thăm ruộng Thạch Sỷ là tới điểm

Cơ quan gia cố mốc, tường vây, lập ghi chú điểm:

Ngày 20 tháng 05 năm 2000

Người làm ghi chú điểm

Đào Quang Hưng

Ngày 10 tháng 07 năm 2000

Người kiểm tra

Nguyễn Đức Tấn

qu'côn

TỔNG CỤC ĐỊA CHÍNH

GHI CHÚ ĐIỂM TOẠ ĐỘ

TÊN ĐIỂM :
SỐ HIỆU : TCII- 460
CẤP HẠNG : ĐCII

Năm 2000