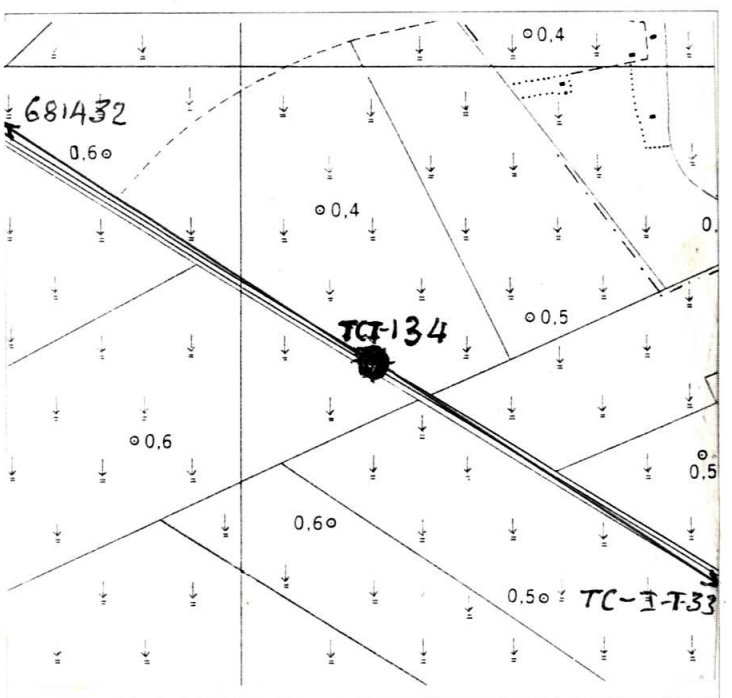


GHI CHÚ ĐIỂM TOẠ ĐỘ

Tên điểm : Số hiệu : TC I - 134 Mảnh bản đồ : C-48-81-C
Phương pháp đo : đường chuyển Cấp, hạng : ĐC I
Trị giá khái lược : Độ cao : 0.5 m Kinh độ : 106 12 22
Vĩ độ : 09 46 50

Loại đất : công Chất đất : thịt
Nơi đặt mốc: Thôn (bản, làng) : ấp Đại Trường Xã (thị trấn) : Phú Cần
Huyện : Tiểu Cần Tỉnh : Trà Vinh
Nơi ở gần nhất : nhà Lý Sơn Khoảng cách tới điểm : 0 m
Người chọn : Nguyễn Đức Tấn Đơn vị chọn : XN Phát Triển Công Nghệ TĐ - BĐ
Ngày 10 tháng 03 năm 2000

Bản đồ địa hình khu vực điểm và sơ đồ hướng



Tỷ lệ : 1/10000

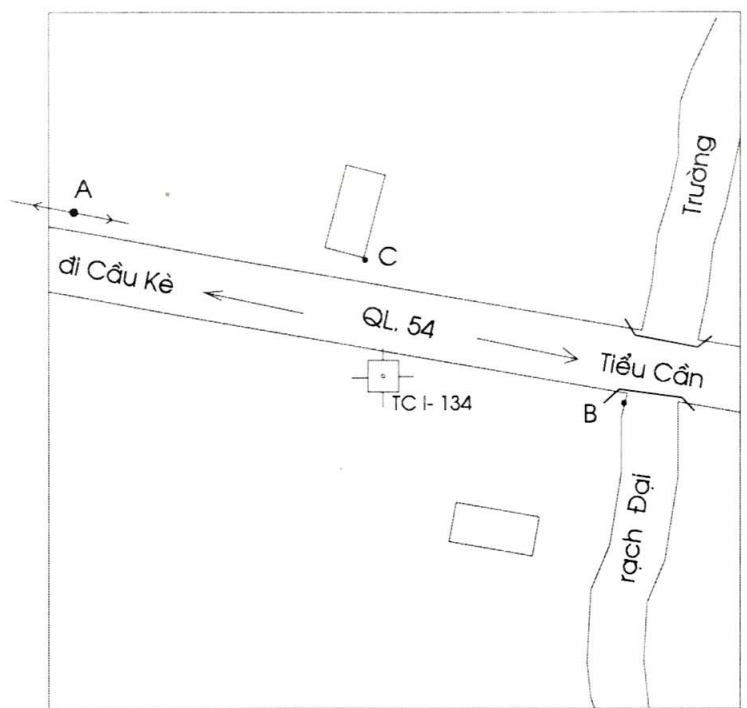
Số liệu đo mốc (mm)

Từ ván dọi điểm đến:	Lần 1	Lần 2	T. B	Chiều cao các tầng mốc
Đáy hồ				
Trung tâm mốc dưới				
Trung tâm mốc giữa				
Trung tâm mốc trên				
Mặt đất				
Mặt tường vôi hoặc mặt đất sau khi đắp				

Điểm thông hướng :
(Tên, số hiệu, cấp hạng điểm liên quan mà từ mặt đất điểm trạm đo nhìn thông suốt tới điểm liên quan)
Điểm : GPS 681432
TC I - 133

Họ, tên, địa chỉ người
đặt điểm : Nguyễn Tấn
Cán bộ : Nguyễn Văn Hùng

Sơ đồ vị trí điểm



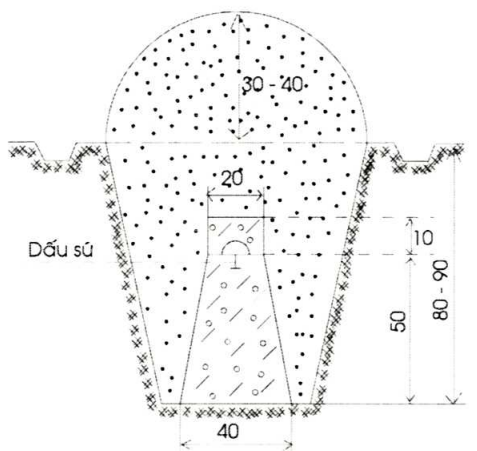
Tỷ lệ: 1/ 1000



Đơn vị chôn mốc :
XN Phát Triển Công Nghệ TĐ- BĐ
Người chôn mốc : Nguyễn Trường Xuân
Loại mốc : chôn

Ngày 15 tháng 04 năm 2000

Hình vẽ mặt cắt mốc, tường vôi (đơn vị cm)



V/c	Tên vật chuẩn	Hướng và khoảng cách từ mốc đến vật chuẩn (m)
A	Mặt sân sân	Tây Bắc 30
B	Mặt ruộng	Đông 30
C	Góc nhà Sơn Mạnh	Bắc 1.5

Điểm này: Tận dụng mốc cũ, gia cố, chôn trùng mốc

Tên điểm: Số hiệu: Cấp, hạng:

Điểm này đo nổi độ cao bằng : Đo cao lượng giác Cấp, hạng :

Đường đi đến điểm (đường ô tô, sắt, thủy, số KM): Từ UBND Xã Phú Cần theo quốc lộ 54 hướng Cầu Kè khoảng 4 km tới cống Đại Trường là tới điểm chôn bên lề phía nam QL 54

Cơ quan gia cố mốc, tường vôi, lập ghi chú điểm:

Ngày 20 tháng 06 năm 2000

Người làm ghi chú điểm

Nguyễn Đức Tấn

Ngày 10 tháng 07 năm 2000

Người kiểm tra

Phạm Văn Huy

gũ, cấn

TỔNG CỤC ĐỊA CHÍNH

GHI CHÚ ĐIỂM TOẠ ĐỘ

TÊN ĐIỂM :
SỐ HIỆU : TC 1-134
CẤP HẠNG : ĐC I

Năm 2000