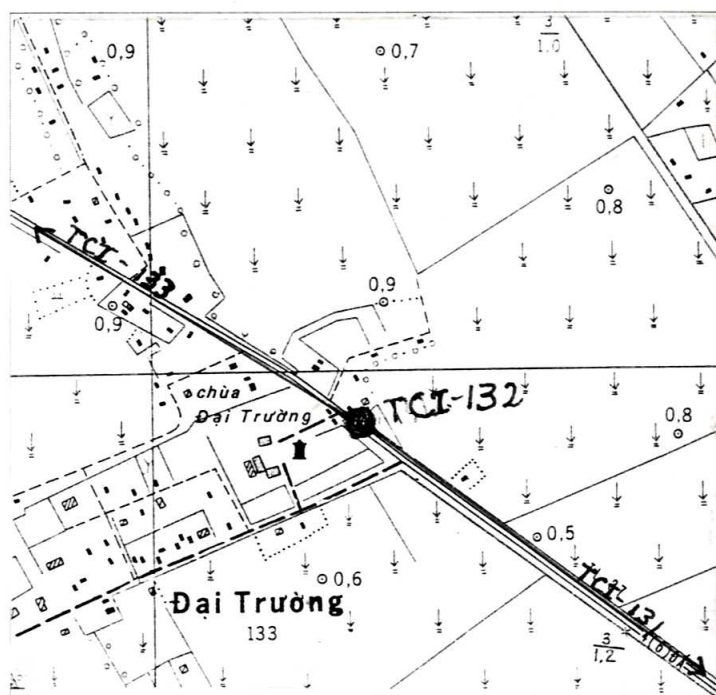


## GHỊ CHÚ ĐIỂM TOẠ ĐỘ

Tên điểm : Số hiệu : TC I - 132 Mảnh bản đồ : C-48-81-C  
 Phương pháp đo : đường chuyển Cấp, hạng : ĐC I  
 Trị giá khái lược : Độ cao : 0.9 m Kinh độ : 106 09 45  
 Vĩ độ : 09 49 03

Loại đất : công Chất đất : thịt  
 Nơi đặt mốc: Thôn (bản, làng) : Đại Trường Xã (thị trấn) : Phú Cần  
 Huyện : Tiểu Cần Tỉnh : Trà Vinh  
 Nơi ở gần nhất : Trạm Thông Tin ấp Đại Trường Khoảng cách tới điểm : 12 m  
 Người chọn : Nguyễn Đức Tấn Đơn vị chọn : XN Phát Triển Công Nghệ TD - BĐ  
 Ngày 10 tháng 03 năm 2000

Bản đồ địa hình khu vực điểm và sơ đồ hướng



Tỷ lệ : 1/10000

Số liệu đo mốc (mm)

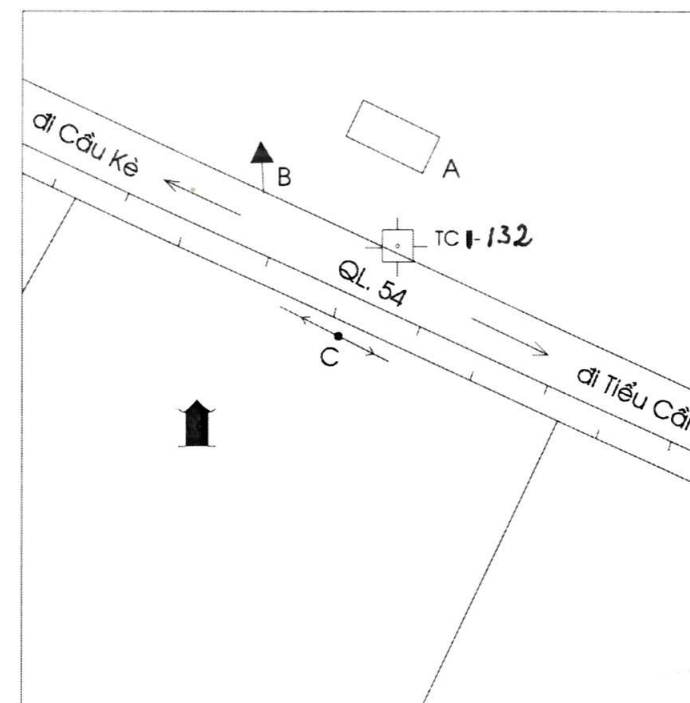
Từ ván dọi điểm đến:	Lần 1	Lần 2	T. B	Chiều cao các tầng mốc
Đáy hồ				
Trung tâm mốc dưới				
Trung tâm mốc giữa				
Trung tâm mốc trên				
Mặt đất				
Mặt tường vôi hoặc mặt đất sau khi đắp				

Điểm thông hướng :

( Tên, số hiệu, cấp hạng điểm liên quan mà từ mặt đất điểm trạm đo nhìn thông suốt tới điểm liên quan )  
 Điểm : TC I - 133  
 TC I - 131

Họ, tên, địa chỉ người  
 dẫn ra mốc : Nguyễn Xuân  
 Cán bộ địa chính xã Phú Cần

Sơ đồ vị trí điểm



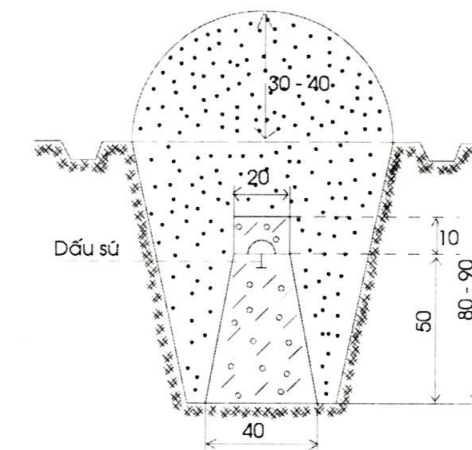
Tỷ lệ : 1/ 1000



Đơn vị chôn mốc :  
 XN Phát Triển Công Nghệ TD - BĐ  
 Người chôn mốc : Nguyễn Trường Xuân  
 Loại mốc : chôn

Ngày 15 tháng 04 năm 2000

Hình vẽ mặt cắt mốc, tường vây ( đơn vị cm )



V/c	Tên vật chuẩn	Hướng và khoảng cách từ mốc đến vật chuẩn ( m )
A		Tây Bắc 15.7
B	Cột điện thoại	Tây Bắc 15.7
C	Cột điện thoại	Tây Nam 15.3

Điểm này: Tận dụng mốc cũ, gia cố, chôn trùng mốc

Tên điểm: Số hiệu: Cấp, hạng:

Điểm này đo nổi độ cao bằng : Đo cao lượng giác Cấp, hạng :

Đường đi đến điểm ( đường ô tô, sắt, thủy, số KM): Từ UBND xã Phú Cần , đi theo QL. 54 đi cầu Kè. Đi tới chùa Đại Trường là tới điểm. Mốc chôn bên lề phía Đông Bắc QL. 54, ngay cổng vào trạm Thông Tin ấp .

Cơ quan gia cố mốc, tường vây, lập ghi chú điểm:

Ngày 20 tháng 06 năm 2000

Người làm ghi chú điểm  
 Nguyễn Đức Tấn

Ngày 10 tháng 07 năm 2000

Người kiểm tra  
 Phạm Văn Huy

M. C. m

**TỔNG CỤC ĐỊA CHÍNH**

**GHI CHÚ ĐIỂM TOẠ ĐỘ**

TÊN ĐIỂM :  
SỐ HIỆU : TC I-132  
CẤP HẠNG : ĐC I

**Năm 2000**