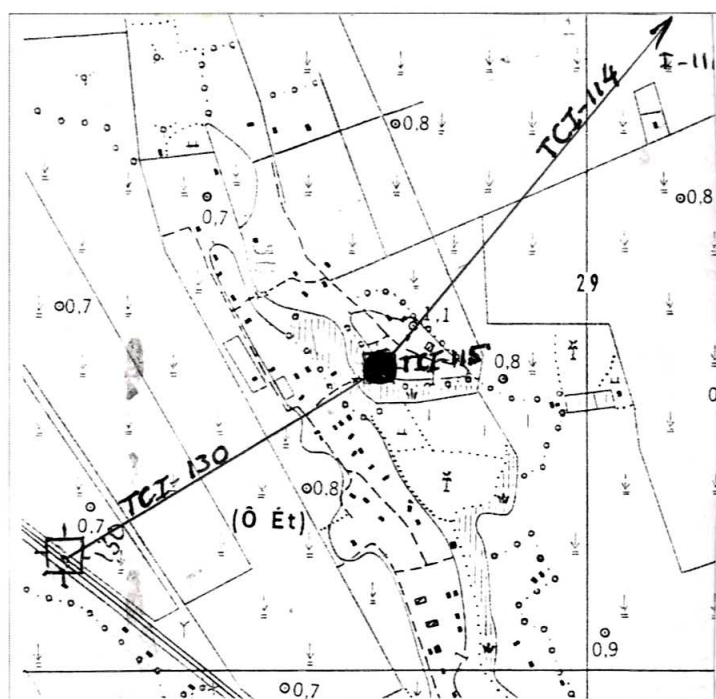


## GHỊ CHÚ ĐIỂM TOẠ ĐỘ

Tên điểm : Số hiệu : TC I - 115 Mảnh bản đồ : C-48-81-C  
 Phương pháp đo : đường chuyển Cấp, hạng : ĐC I  
 Trị giá khái lược : Độ cao : 1.1 m Kinh độ : 106 10 22  
 Vĩ độ : 09 48 45

Loại đất : công Chất đất : thịt  
 Nơi đặt mốc: Thôn (bản, làng) : ấp Ô ét Xã (thị trấn) : Phú Cần  
 Huyện : Tiểu Cần Tỉnh : Trà Vinh  
 Nơi ở gần nhất : nhà út Cảnh Khoảng cách tới điểm : m  
 Người chọn : Nguyễn Đức Tấn Đơn vị chọn : XN Phát Triển Công Nghệ TD - BD  
 Ngày 10 tháng 03 năm 2000

Bản đồ địa hình khu vực điểm và sơ đồ hướng



Tỷ lệ : 1/10000

Số liệu đo mốc (mm)

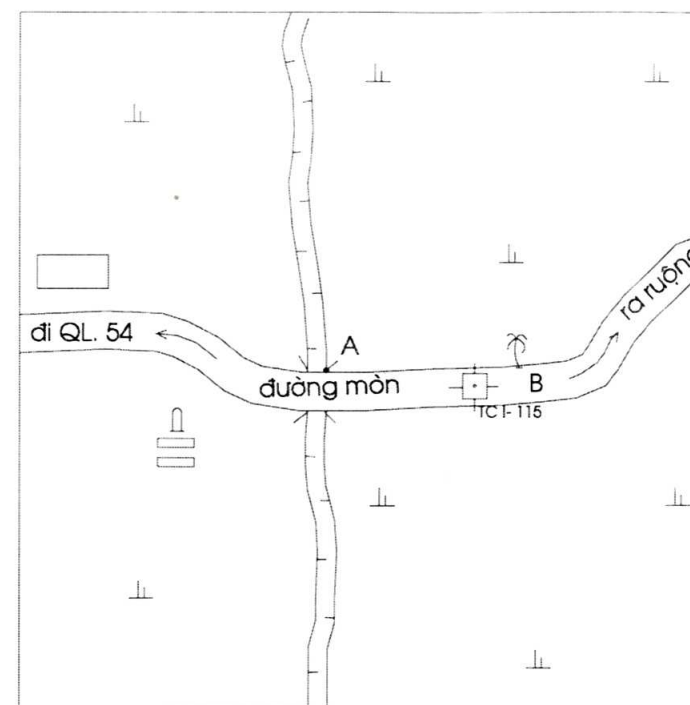
| Từ van dọi điểm đến:                   | Lần 1 | Lần 2 | T. B | Chiều cao các tầng mốc |
|--|-------|-------|------|------------------------|
| Đáy hố                                 |       |       |      |                        |
| Trung tâm mốc dưới                     |       |       |      |                        |
| Trung tâm mốc giữa                     |       |       |      |                        |
| Trung tâm mốc trên                     |       |       |      |                        |
| Mặt đất                                |       |       |      |                        |
| Mặt tường vây hoặc mặt đất sau khi đắp |       |       |      |                        |

Điểm thông hướng :

( Tên, số hiệu, cấp hạng điểm liên quan mà từ mặt đất điểm trạm đo nhìn thông suốt tới điểm liên quan )  
 Điểm : TC I - 130  
 TC I - 114

Họ, tên, địa chỉ người dẫn đường : Vương Lân  
 Căn bộ địa chính xã Phú Cần

Sơ đồ vị trí điểm



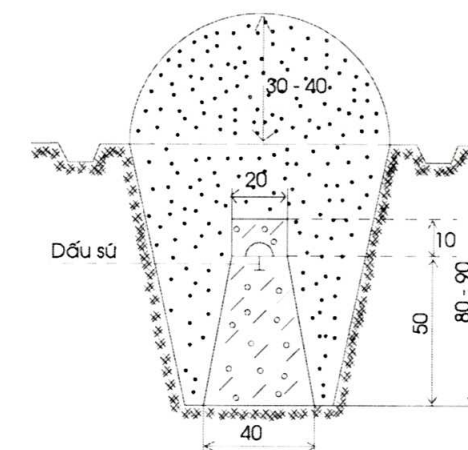
Tỷ lệ: 1/ 1000



Đơn vị chôn mốc :  
 XN Phát Triển Công Nghệ TD- BD  
 Người chôn mốc : Nguyễn Trường Xuân  
 Loại mốc : chôn

Ngày 15 tháng 04 năm 2000

Hình vẽ mặt cắt mốc, tường vây ( đơn vị cm )



| V/c | Tên vật chuẩn | Hướng và khoảng cách từ mốc đến vật chuẩn ( m ) |
|-----|---------------|---|
| A   | Mép cống      | Tây 17.3  |
| B   | Cây dừa       | Đông Bắc 7.6                                    |
| C   | Cọc dấu       | Đông 1.0  |

Điểm này: Tận dụng mốc cũ, gia cố, chôn trùng mốc

Tên điểm: Số hiệu: Cấp, hạng:  
 Điểm này đo nổi độ cao bằng : Đo cao lượng giác Cấp, hạng :

Đường đi đến điểm ( đường ô tô, sắt, thủy, số KM): Từ UBND xã Phú Cần theo QL 54 hướng đi cầu Kè, đi tới đường đất vào ấp Ô ét, rẽ phải qua cầu vào đường đất đi khoảng 400 m tới nhà út Cảnh, rẽ phải theo đường mòn đi khoảng 70 m là tới điểm .

Cơ quan gia cố mốc, tường vây, lập ghi chú điểm:

Ngày 20 tháng 06 năm 2000  
 Người làm ghi chú điểm  
 Nguyễn Đức Tấn

Ngày 10 tháng 07 năm 2000  
 Người kiểm tra  
 Phạm Văn Huy

qu. cũn

**TỔNG CỤC ĐỊA CHÍNH**

## **GHI CHÚ ĐIỂM TOẠ ĐỘ**

TÊN ĐIỂM :  
SỐ HIỆU : TC I-115  
CẤP HẠNG : ĐC I

**Năm 2000**