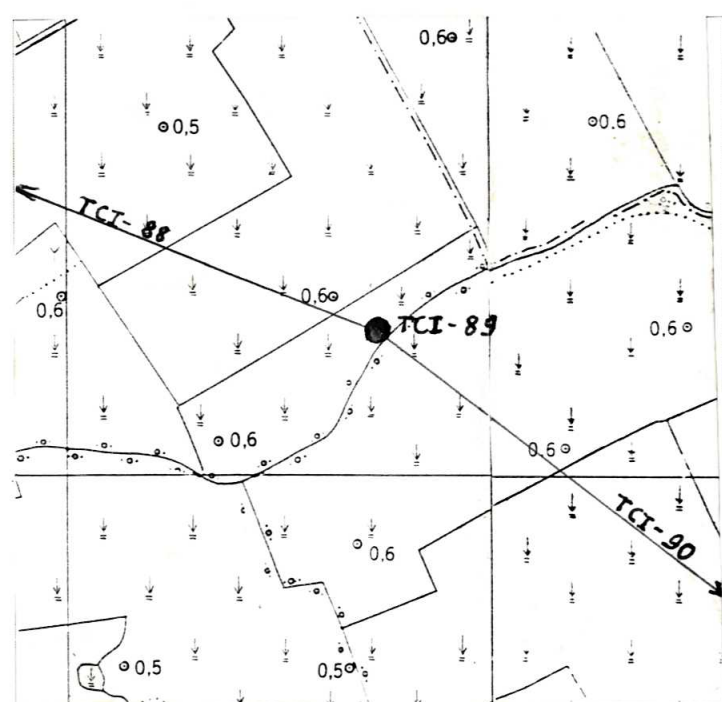


GHỊ CHÚ ĐIỂM TOẠ ĐỘ

Tên điểm : Số hiệu : TC I - 89 Mảnh bản đồ : C-48-81-C
 Phương pháp đo : đường truyền Cấp, hạng : ĐC I
 Trị giá khái lược : Độ cao : 0.8 m Kinh độ : 106 12 30
 Vĩ độ : 09 49 50

Loại đất : công Chất đất : thịt
 Nơi đặt mốc: Thôn (bản, làng) : ấp Cây Hẹ Xã (thị trấn) : Phú Cần
 Huyện : Tiểu Cần Tỉnh : Trà Vinh
 Nơi ở gần nhất : ruộng Ông Ly Khoảng cách tới điểm : 50 m
 Người chọn : Nguyễn Đức Tấn Đơn vị chọn : XN Phát Triển Công Nghệ TD - BĐ
 Ngày 10 tháng 03 năm 2000

Bản đồ địa hình khu vực điểm và sơ đồ hướng



Tỷ lệ : 1/10000

Số liệu đo mốc (mm)

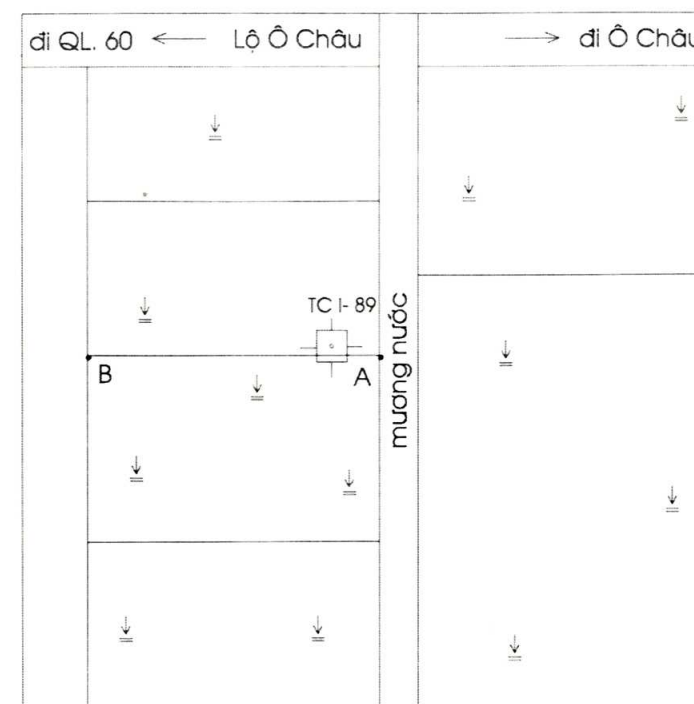
Từ ván dọi điểm đến:	Lần 1	Lần 2	T. B	Chiều cao các tầng mốc
Đáy hồ				
Trung tâm mốc dưới				
Trung tâm mốc giữa				
Trung tâm mốc trên				
Mặt đất				
Mặt tường vây hoặc mặt đất sau khi đắp				

Điểm thông hướng :

(Tên, số hiệu, cấp hạng điểm liên quan mà từ một đất điểm trạm đo nhìn thông suốt tới điểm liên quan)
 Điểm : TC I - 88
 TC I - 90

Họ, tên, địa chỉ người
 làm mốc : Nguyễn Đức Tấn
 Cán bộ địa chính xã Phú Cần

Sơ đồ vị trí điểm



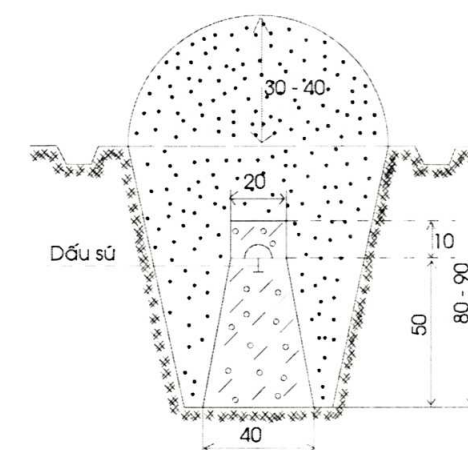
Tỷ lệ : 1/ 1000



Đơn vị chôn mốc :
 XN Phát Triển Công Nghệ TD- BĐ
 Người chôn mốc : Nguyễn Trường Xuân
 Loại mốc : chôn

Ngày 15 tháng 04 năm 2000

Hình vẽ mặt cắt mốc, tường vây (đơn vị cm)



V/c	Tên vật chuẩn	Hướng và khoảng cách từ mốc đến vật chuẩn (m)
A	Cọc tiêu	Tây 10.0
B	Cọc ruộng Ông Ly	Tây 71.0
C	Cọc dấu	Tây 1.2

Điểm này: Tận dụng mốc cũ, gia cố, chôn trùng mốc

Tên điểm: Số hiệu: Cấp, hạng:

Điểm này đo nổi độ cao bằng : Đo cao lượng giác Cấp, hạng :

Đường đi đến điểm (đường ô tô, sắt, thủy, số KM): Từ thị trấn theo QL.60 đi Trà Vinh

tới ngã ba Ô Châu rẽ phải qua ấp Cây Hẹ đi tới kênh Phương Long đi khoảng 200 m là tới điểm

Cơ quan gia cố mốc, tường vây, lập ghi chú điểm:

Ngày 20 tháng 06 năm 2000

Người làm ghi chú điểm
 Nguyễn Đức Tấn

Ngày 10 tháng 07 năm 2000

Người kiểm tra
 Phạm Văn Huy

quá cũn

TỔNG CỤC ĐỊA CHÍNH

GHI CHÚ ĐIỂM TOẠ ĐỘ

TÊN ĐIỂM :
SỐ HIỆU : TC I-89
CẤP HẠNG : ĐC I

Năm 2000