

GHI CHÚ ĐIỂM TOẠ ĐỘ

Tên điểm :Số hiệu : TC I - 176Mảnh bản đồ : C-48-81-D-a

Phương pháp đo : đường chuyềnCấp, hạng : ĐC I

Trị giá khái lược :Độ cao : 1.0 mKinh độ : 106 17 17

Vĩ độ : 09 48 22

Loại đất : côngChất đất : thịt

Nơi đặt mốc: Thôn (bản, làng) : ngã tư lXã (thị trấn) : Ngải Hùng

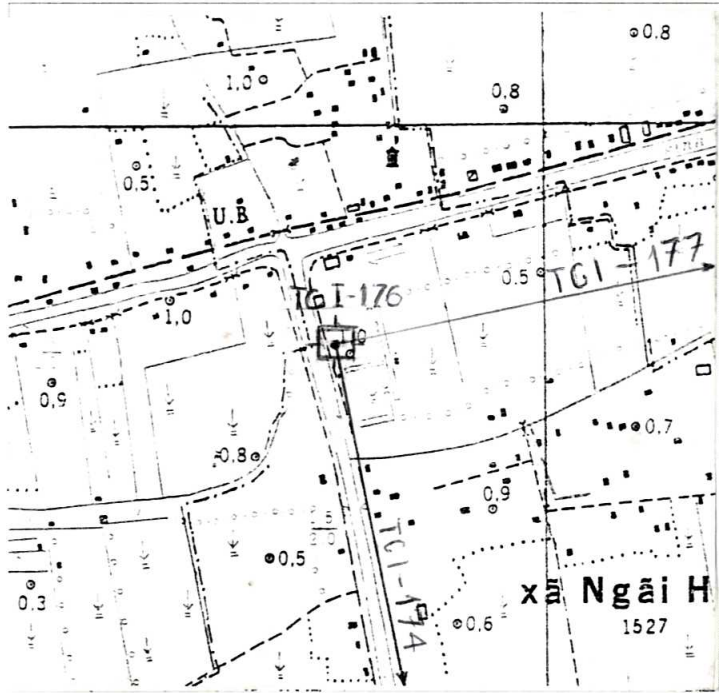
Huyện : Tiểu CầnTỉnh : Trà Vinh

Nơi ở gần nhất : nhà Đặng Văn HùngKhoảng cách tới điểm : 10 m

Người chọn : Nguyễn Đức TấnĐơn vị chọn : XN Phát Triển Công Nghệ TĐ - BĐ

Ngày 10 tháng 03 năm 2000

Bản đồ địa hình khu vực điểm và sơ đồ hướng



Tỷ lệ : 1/10000

Số liệu đo mốc (mm)

Từ ván dọi điểm đến:	Lần 1	Lần 2	T. B	Chiều cao các tầng mốc
Đáy hồ				
Trung tâm mốc dưới				
Trung tâm mốc giữa				
Trung tâm mốc trên				
Mặt đất				
Mặt tường vôi hoặc mặt đất sau khi đắp				

Điểm thông hướng :

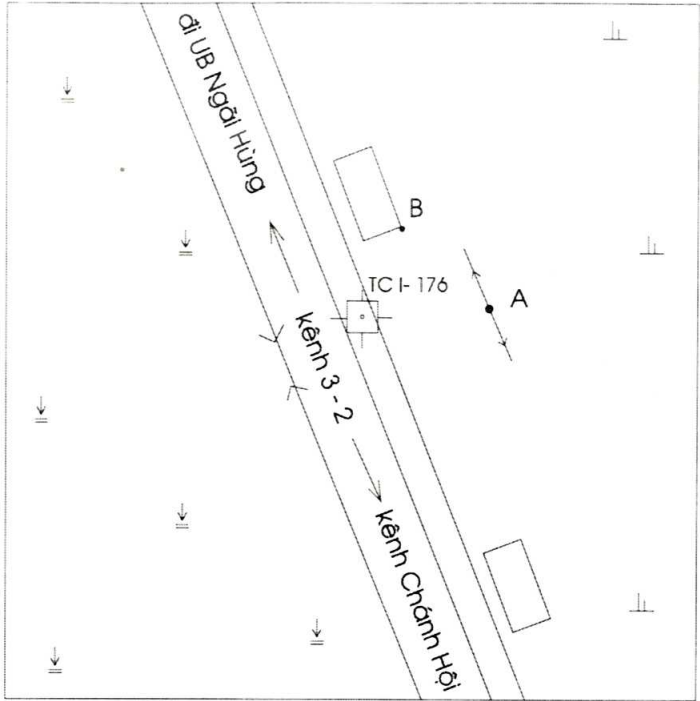
(Tên, số hiệu, cấp hạng điểm
liên quan mà từ mặt đất điểm
trạm đo nhìn thông suốt
tới điểm liên quan)

Điểm : TC I - 177
TC I - 174

Họ, tên, địa chỉ người

dẫn đường : Lưu Minh Tran
Cán bộ địa chính xã Ngải Hùng

Sơ đồ vị trí điểm

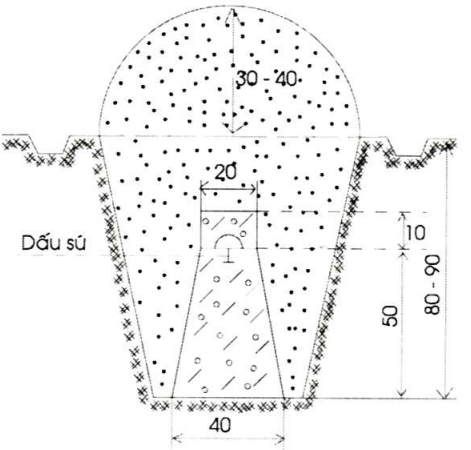


Tỷ lệ: 1/ 1000



Đơn vị chôn mốc :
XN Phát Triển Công Nghệ TĐ- BĐ
Người chôn mốc : Kiều Quốc Hương
Loại mốc : chôn

Ngày 15 tháng 04 năm 2000
Hình vẽ mặt cắt mốc, tường vôi (đơn vị cm)



V/c	Tên vật chuẩn	Hướng và khoảng cách từ mốc đến vật chuẩn (m)
A	Cột điện số 5	Đông 15.0
B	Góc nhà Đặng Văn Hùng	Đông Bắc 9.9
C	Góc nhà Thạch Thị Lan	Đông Nam 26.2

Điểm này: Tận dụng mốc cũ, gia cố, chôn trùng mốc

Tên điểm: Số hiệu: Cấp, hạng:
Điểm này đo nổi độ cao bằng : Đo cao lượng giác Cấp, hạng :

Đường đi đến điểm (đường ô tô, sắt, thủy, số KM): Từ UB xã Ngải Hùng qua cầu tre hỏi nhà
Đặng Văn Hùng là tới điểm.

Cơ quan gia cố mốc, tường vôi, lập ghi chú điểm:

Ngày 20 tháng 06 năm 2000 Ngày 10 tháng 07 năm 2000
Người làm ghi chú điểm Người kiểm tra
Nguyễn Đức Tấn Phạm Văn Huy

Ngày tháng

TỔNG CỤC ĐỊA CHÍNH

GHI CHÚ ĐIỂM TOẠ ĐỘ

TÊN ĐIỂM :
SỐ HIỆU : TC I-176
CẤP HẠNG : ĐC I

Năm 2000