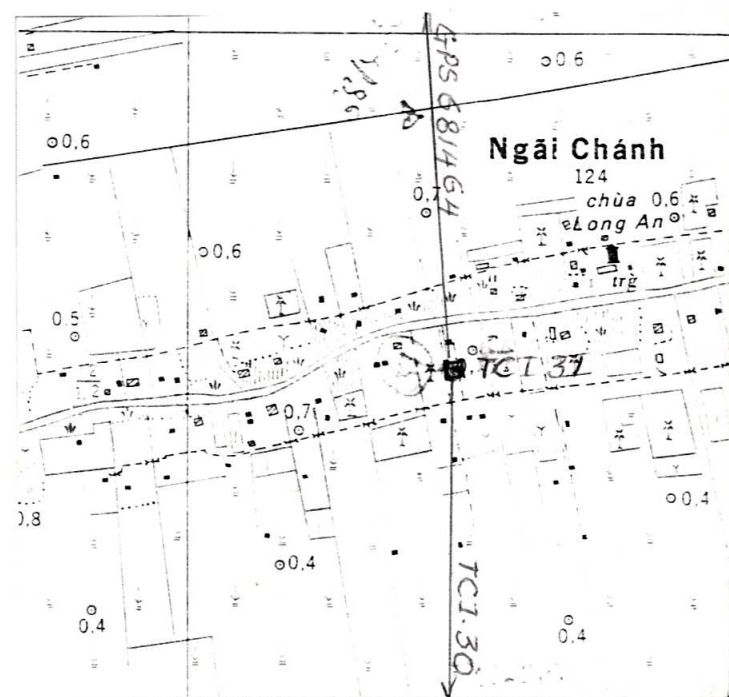


## GHỊ CHÚ ĐIỂM TOạ ĐỘ

Tên điểm : Số hiệu : TC I - 31 Mảnh bản đồ : C-48-81-D  
 Phương pháp đo : đường chuyển Cấp, hạng : ĐC I  
 Trị giá khái lược : Độ cao : 0.7 m Kinh độ : 106 15 35  
 Vĩ độ : 09 47 15

Loại đất : tư Chất đất : thịt  
 Nơi đặt mốc: Thôn (bản, làng) : ấp Ngải Chánh Xã (thị trấn) : Ngải Hùng  
 Huyện : Tiểu Cần Tỉnh : Trà Vinh  
 Nơi ở gần nhất : nhà Huỳnh Văn Bảy Khoảng cách tới điểm : 20 m  
 Người chọn : Nguyễn Văn Chắp Đơn vị chọn : XN Phát Triển Công Nghệ TĐ - BĐ  
 Ngày 28 tháng 03 năm 2000

Bản đồ địa hình khu vực điểm và sơ đồ hướng



Tỷ lệ : 1/10000

Số liệu đo mốc (mm)

| Từ ván dọi điểm đến:                   | Lần 1 | Lần 2 | T. B | Chiều cao các tầng mốc |
|--|-------|-------|------|------------------------|
| Đáy hồ                                 |       |       |      |                        |
| Trung tâm mốc dưới                     |       |       |      |                        |
| Trung tâm mốc giữa                     |       |       |      |                        |
| Trung tâm mốc trên                     |       |       |      |                        |
| Mặt đất                                |       |       |      |                        |
| Mặt tường vây hoặc mặt đất sau khi đắp |       |       |      |                        |

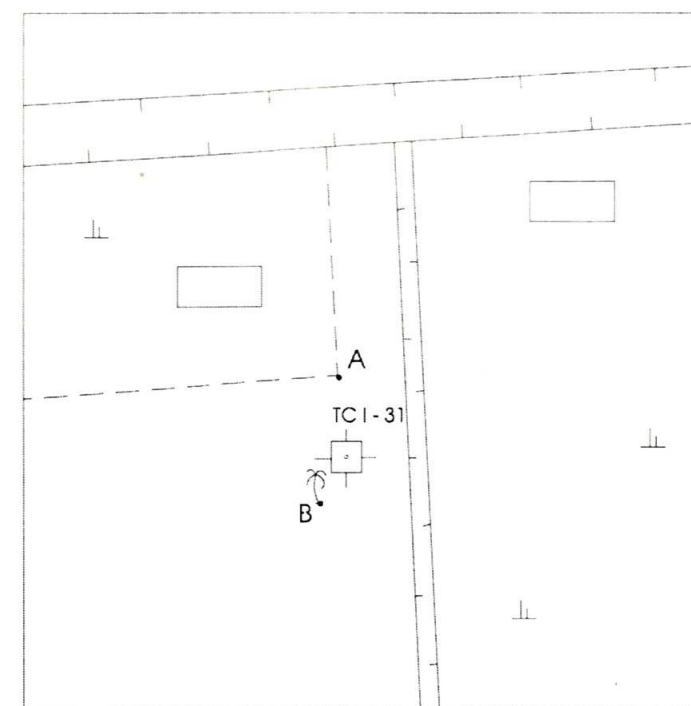
Điểm thông hướng :

( Tên, số hiệu, cấp hạng điểm liên quan mà từ mặt đất điểm trạm đo nhìn thông suốt tới điểm liên quan )

Điểm : TC I - 30  
 GPS 681464

Họ, tên, địa chỉ người dân đường : Lưu Minh Trân  
 Cán bộ địa chính xã Ngải Hùng

Sơ đồ vị trí điểm



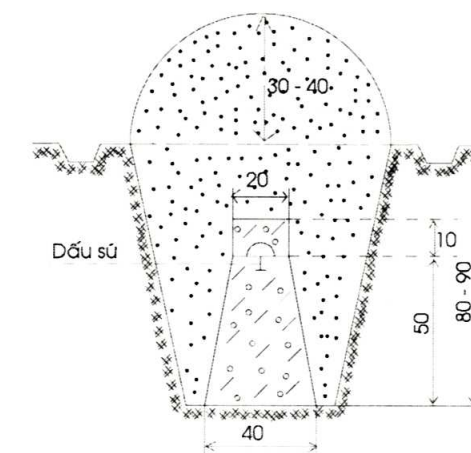
Tỷ lệ: 1/ 1000

B

Đơn vị chôn mốc :  
 XN Phát Triển Công Nghệ TĐ- BĐ  
 Người chôn mốc : Nguyễn Trường Xuân  
 Loại mốc : chôn

Ngày 25 tháng 04 năm 2000

Hình vẽ mặt cắt mốc, tường vây ( đơn vị cm )



| V/c | Tên vật chuẩn | Hướng và khoảng cách từ mốc đến vật chuẩn ( m ) |
|-----|---------------|---|
| A   | Góc hàng rào  | Đông  |
| B   | Cây dừa       | Tây Nam 5.0                                     |
| C   | Cọc dấu       | Tây Nam 1.0                                     |

Điểm này: Tận dụng mốc cũ, gia cố, chôn trùng mốc

Tên điểm: Số hiệu: Cấp, hạng:  
 Điểm này đo nổi độ cao bằng : Đo cao lượng giác Cấp, hạng :

Đường đi đến điểm ( đường ô tô, sắt, thủy, số KM): Từ UBND xã Tân Hùng theo QL. 54 đi hướng cầu Te Te tới ngã ba đi ấp nhĩ rẽ trái đi theo đường đất đi Trà Mềm, tới kênh Trà Mềm qua cầu Đức đi theo kênh bà Phủ khoảng 1,5 km là tới điểm- mốc chôn phía sau nhà Huỳnh Văn Bảy .

Cơ quan gia cố mốc, tường vây, lập ghi chú điểm:

Ngày 20 tháng 06 năm 2000

Người làm ghi chú điểm

Phạm Văn Huy

Ngày 10 tháng 07 năm 2000

Người kiểm tra

Nguyễn Đức Tấn

*ngài Hùng*

TỔNG CỤC ĐỊA CHÍNH

## GHI CHÚ ĐIỂM TOẠ ĐỘ

TÊN ĐIỂM :  
SỐ HIỆU : TC 1 -31  
CẤP HẠNG : ĐC I

Năm 2000