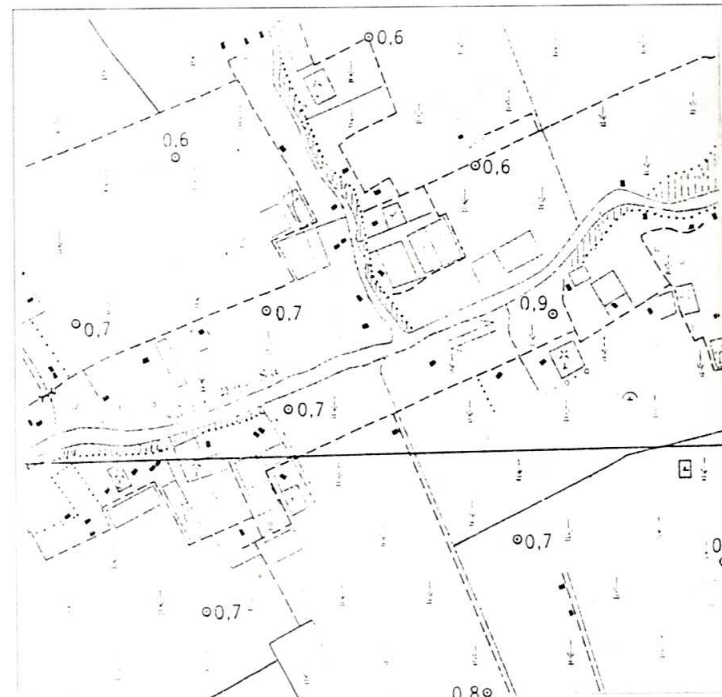


GHỊ CHÚ ĐIỂM TỌA ĐỘ

Tên điểm : Số hiệu : TC I - 29 Mảnh bản đồ : C-48-81-D
 Phương pháp đo : đường chuyển Cấp, hạng : ĐC I
 Trị giá khái lược : Độ cao : 0.4 m Kinh độ : 106 15 40
 Vĩ độ : 09 46 20

Loại đất : tu Chất đất : thịt
 Nơi đặt mốc: Thôn (bản, làng) : Ngải Hùng Xã (thị trấn) : Ngải Hùng
 Huyện : Tiểu Cần Tỉnh : Trà Vinh
 Nơi ở gần nhất : nhà Nguyễn Văn Mười Hai Khoảng cách tới điểm : 300 m
 Người chọn : Nguyễn Đức Tấn Đơn vị chọn : XN Phát Triển Công Nghệ TD - BĐ
 Ngày 10 tháng 03 năm 2000

Bản đồ địa hình khu vực điểm và sơ đồ hướng



Tỷ lệ : 1/10000

Số liệu đo mốc (mm)

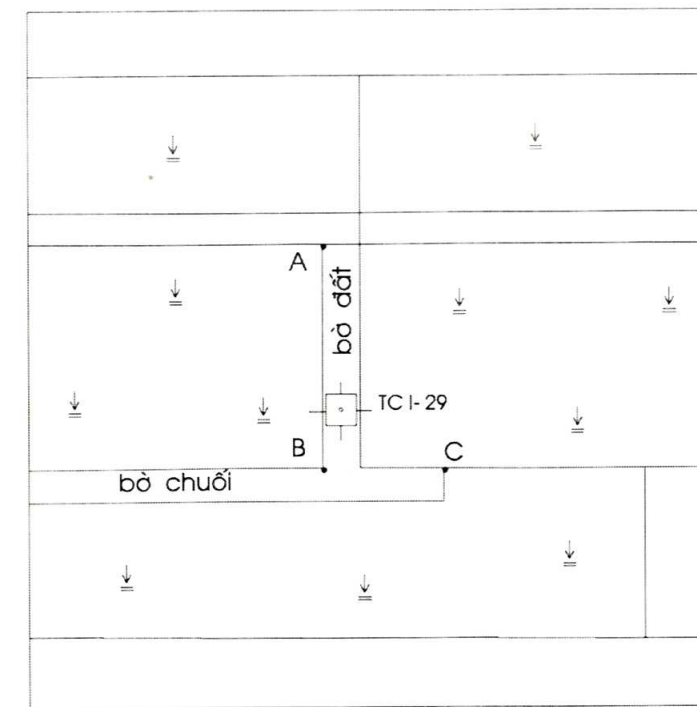
Từ ván dọi điểm đến:	Lần 1	Lần 2	T. B	Chiều cao các tầng mốc
Đáy hồ				
Trung tâm mốc dưới				
Trung tâm mốc giữa				
Trung tâm mốc trên				
Mặt đất				
Mặt tường vây hoặc mặt đất sau khi đắp				

Điểm thông hướng :

(Tên, số hiệu, cấp hạng điểm liên quan mà từ mặt đất điểm trạm đo nhìn thông suốt tới điểm liên quan)
 Điểm : TC I - 30
 TC I - 28

Họ, tên, địa chỉ người dẫn đường : Lưu Minh Tròn
 Cán bộ địa chính xã Ngải Hùng

Sơ đồ vị trí điểm



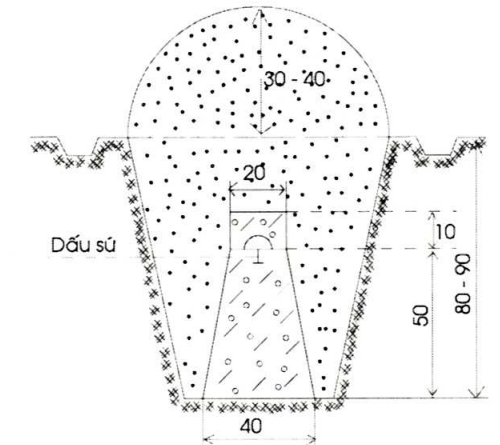
Tỷ lệ : 1/ 1000



Đơn vị chôn mốc :
 XN Phát Triển Công Nghệ TD- BĐ
 Người chôn mốc : Kiều Quốc Hương
 Loại mốc : chôn

Ngày 15 tháng 04 năm 2000

Hình vẽ mặt cắt mốc, tường vây (đơn vị cm)



V/c	Tên vật chuẩn	Hướng và khoảng cách từ mốc đến vật chuẩn (m)
A	Góc ruộng	Hướng Bắc 7.6
B	Góc ruộng	Hướng Nam 8.0
C	Góc đầu bờ chuối	Đông Nam 11.4

Điểm này: Tận dụng mốc cũ, gia cố, chôn trùng mốc

Tên điểm: Số hiệu: Cấp, hạng:

Điểm này đo nổi độ cao bằng : Đo cao lượng giác Cấp, hạng :

Đường đi đến điểm (đường ô tô, sắt, thủy, số KM): Từ thị trấn Tiểu Cần đi đò theo sông Cần Chông qua rạch Dung vào rạch Te Te đi hết rạch Te Te gặp sông Trà Miết đi khoảng 1 km hỏi nhà Nguyễn Văn Mười Hai là đến điểm mốc chôn trên bờ ruộng nhà Tư Xôm.

Cơ quan gia cố mốc, tường vây, lập ghi chú điểm:

Ngày 20 tháng 06 năm 2000

Người làm ghi chú điểm

Nguyễn Đức Tấn

Ngày 10 tháng 07 năm 2000

Người kiểm tra

Phạm Văn Huy

Ngân hàng

TỔNG CỤC ĐỊA CHÍNH

GHI CHÚ ĐIỂM TOẠ ĐỘ

TÊN ĐIỂM :
SỐ HIỆU : TC I - 29
CẤP HẠNG : ĐC I

Năm 2000