

GHI CHÚ ĐIỂM TOẠ ĐỘ

Tên điểm :Số hiệu : TC II- 455Mảnh bản đồ : C-48-81-c-b

Phương pháp đo : đường truyềnCấp, hạng : ĐC II

Trị giá khái lược :Độ cao : 1.2 mKinh độ : 106 07 02

Vĩ độ : 09 46 50

Loại đất : côngChất đất : thịt

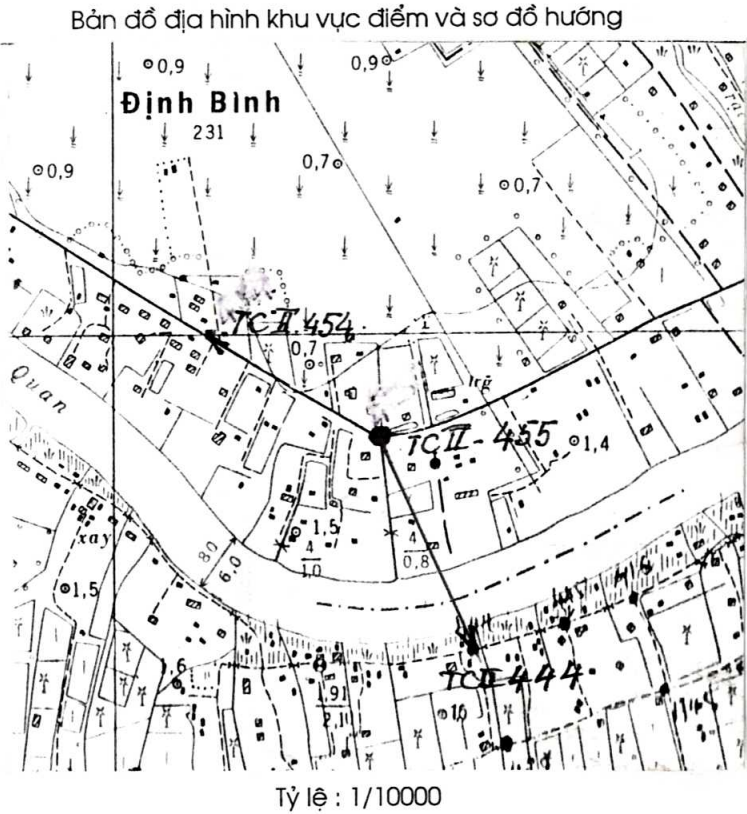
Nơi đặt mốc: Thôn (bản, làng) : Định BìnhXã (thị trấn) : Long Thới

Huyện : Tiểu CầnTỉnh : Trà Vinh

Nơi ở gần nhất : nhà Trần Thị ThêmKhoảng cách tới điểm :20 m

Người chọn : Hoàng Văn ĐốcĐơn vị chọn : XN Phát Triển Công Nghệ TĐ- BĐ

Ngày 25 tháng 03 năm 2000



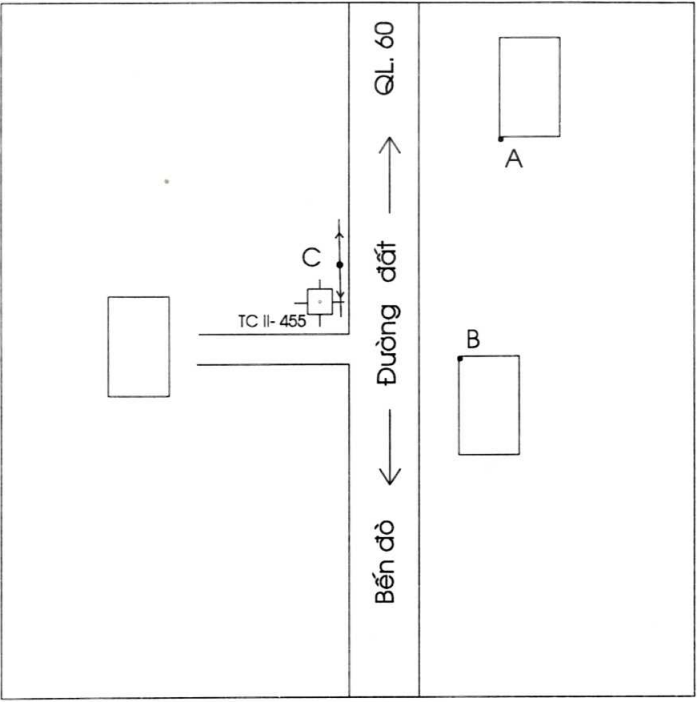
Điểm thông hướng :
(Tên, số hiệu, cấp hạng điểm
liên quan mà từ mặt đất điểm
trạm đo nhìn thông suốt
tới điểm liên quan)
Điểm : TC II- 444
TC II - 454

Họ, tên, địa chỉ người
dẫn đường : Nguyễn Thành Triệu
Cán bộ địa chính xã Long Thới

Số liệu đo mốc (mm)

Từ ván dọi điểm đến:	Lần 1	Lần 2	T. B	Chiều cao các tầng mốc
Đáy hồ				
Trung tâm mốc dưới				
Trung tâm mốc giữa				
Trung tâm mốc trên				
Mặt đất				
Mặt tường vây hoặc mặt đất sau khi đắp				

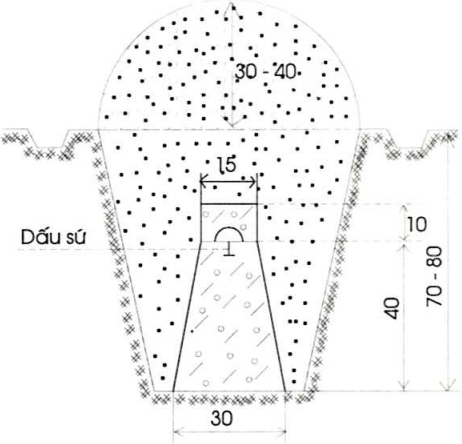
Sơ đồ vị trí điểm



Tỷ lệ: 1/ 1000



Đơn vị chôn mốc, làm tường vây :
XN Phát Triển Công Nghệ TĐ- BĐ
Người chôn mốc, làm tường vây :
Nguyễn Trường Xuân
Loại mốc : chôn
Ngày 20 tháng 04 năm 2000
Hình vẽ mặt cắt mốc, tường vây (đơn vị cm)



V/c	Tên vật chuẩn	Hướng và khoảng cách từ mốc đến vật chuẩn (m)
A	Góc nhà Tr- Thị Thêm	Đông Bắc 21.0
B	Góc nhà	Đông nam 10.9
C	Cột điện	Bắc 3.8

Điểm này: Tận dụng mốc cũ, gia cố, chôn trùng mốc

Tên điểm: Số hiệu: Cấp, hạng:
Điểm này đo nối độ cao bằng : Đo cao lượng giác Cấp, hạng :

Đường đi đến điểm (đường ô tô, sắt, thủy, số KM): Từ thị trấn Cầu Quan đi vào đường Định An hướng ra chợ Cầu Quan đi khoảng 300 m rẽ phải vào đường đất đi khoảng 1.2 Km hỏi nhà Lê Thị Trắc là tới điểm

Cơ quan gia cố mốc, tường vây, lập ghi chú điểm:

Ngày 20 tháng 05 năm 2000

Người làm ghi chú điểm

Đào Quang Hưng

Ngày 10 tháng 07 năm 2000

Người kiểm tra

Nguyễn Đức Tấn

long nhai

TỔNG CỤC ĐỊA CHÍNH

GHI CHÚ ĐIỂM TOẠ ĐỘ

TÊN ĐIỂM :
SỐ HIỆU : TCII 455
CẤP HẠNG : ĐCII

Năm 2000