

GHI CHÚ ĐIỂM TOẠ ĐỘ

Tên điểm :Số hiệu : TC II- 454Mảnh bản đồ : C-48-81-c-b

Phương pháp đo : đường truyềnCấp, hạng : ĐC II

Trị giá khái lược :Độ cao : 1.2 mKinh độ : 106 07 02

Vĩ độ : 09 46 50

Loại đất : côngChất đất : thịt

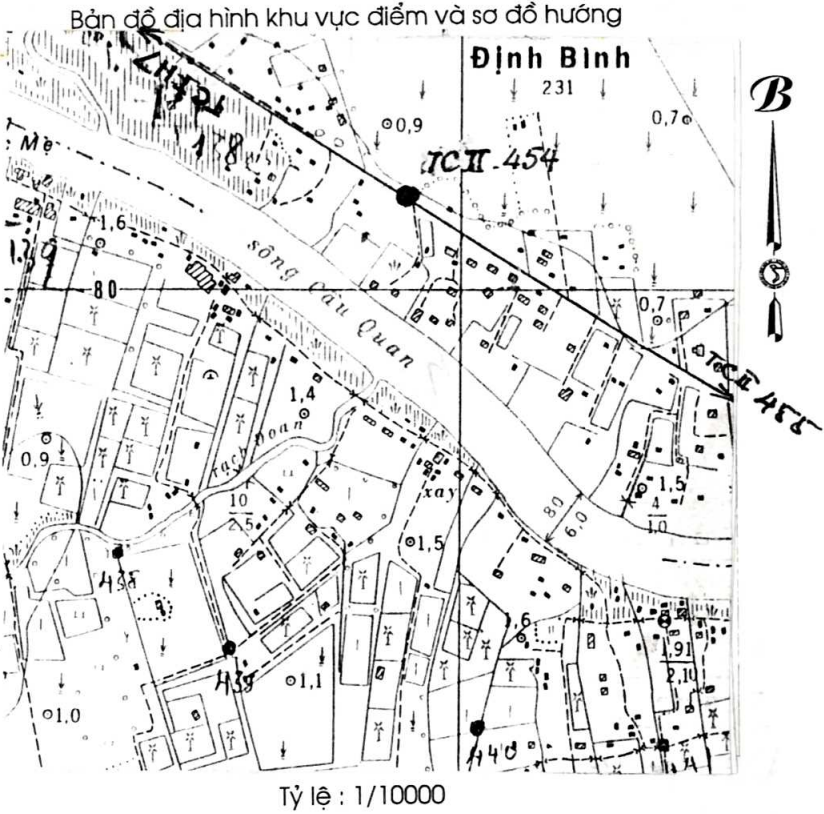
Nơi đặt mốc: Thôn (bản, làng) : Định BìnhXã (thị trấn) : Long Thái

Huyện : Tiểu CầnTỉnh : Trà Vinh

Nơi ở gần nhất : nhà Nguyễn Văn KhánhKhoảng cách tới điểm :50 m

Người chọn : Hoàng Văn ĐốcĐơn vị chọn : XN Phát Triển Công Nghệ TĐ- BĐ

Ngày 25 tháng 03 năm 2000



Điểm thông hướng :

(Tên, số hiệu, cấp hạng điểm liên quan mà từ mặt đất điểm trạm đo nhìn thông suốt tới điểm liên quan)

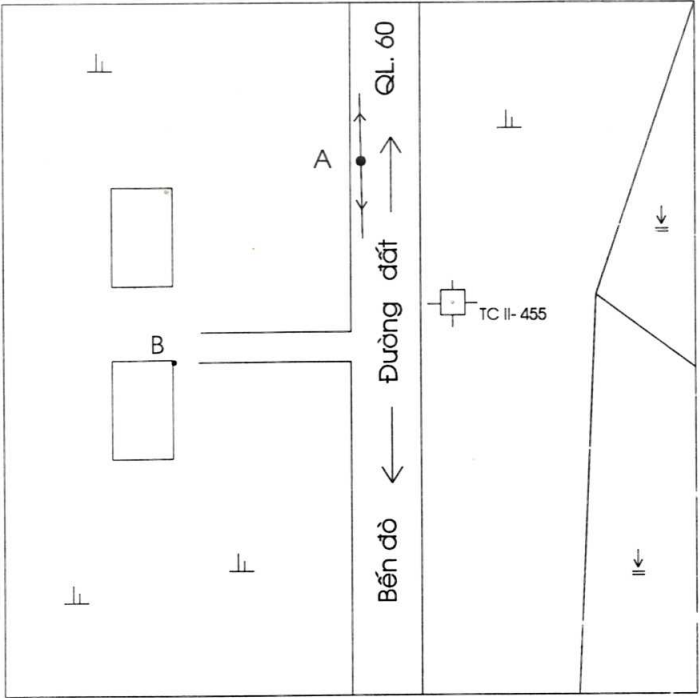
Điểm : TC I- 14117
TC II - 455

Họ, tên, địa chỉ người dẫn đường : Nguyễn Văn Quý
Cán bộ địa chính xã Long Thái

Số liệu đo mốc (mm)

Từ ván dọi điểm đến:	Lần 1	Lần 2	T. B	Chiều cao các tầng mốc
Đáy hồ				
Trung tâm mốc dưới				
Trung tâm mốc giữa				
Trung tâm mốc trên				
Mặt đất				
Mặt tường vây hoặc mặt đất sau khi đắp				

Sơ đồ vị trí điểm



Tỷ lệ: 1/ 1000



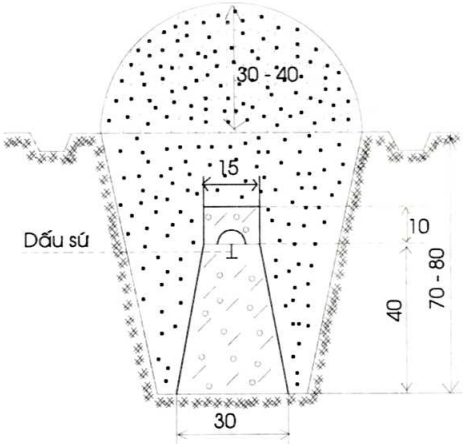
Đơn vị chôn mốc, làm tường vây :
XN Phát Triển Công Nghệ TĐ- BĐ

Người chôn mốc, làm tường vây :
Nguyễn Trường Xuân

Loại mốc : chôn

Ngày 20 tháng 04 năm 2000

Hình vẽ mặt cắt mốc, tường vây (đơn vị cm)



V/c	Tên vật chuẩn	Hướng và khoảng cách từ mốc đến vật chuẩn (m)
A	Cột điện	Bắc 21.0
B	Góc nhà Ng- Văn Khánh	Tây 50.7
C	Cọc dấu	Đông bắc 1.0

Điểm này: Tận dụng mốc cũ, gia cố, chôn trùng mốc

Tên điểm: Số hiệu: Cấp, hạng:

Điểm này đo nổi độ cao bằng : Đo cao lượng giác Cấp, hạng :

Đường đi đến điểm (đường ô tô, sắt, thủy, số KM): Từ thị trấn Cầu Quan đi vào ấp Định Bình đi khoảng 600 m hỏi nhà Nguyễn Văn Khánh là tới điểm

Cơ quan gia cố mốc, tường vây, lập ghi chú điểm:

Ngày 20 tháng 05 năm 2000

Người làm ghi chú điểm
Đào Quang Hưng

Ngày 10 tháng 07 năm 2000

Người kiểm tra
Nguyễn Đức Tấn

long thời

TỔNG CỤC ĐỊA CHÍNH

GHI CHÚ ĐIỂM TOẠ ĐỘ

TÊN ĐIỂM :
SỐ HIỆU : TCII-454
CẤP HẠNG : ĐCII

Năm 2000