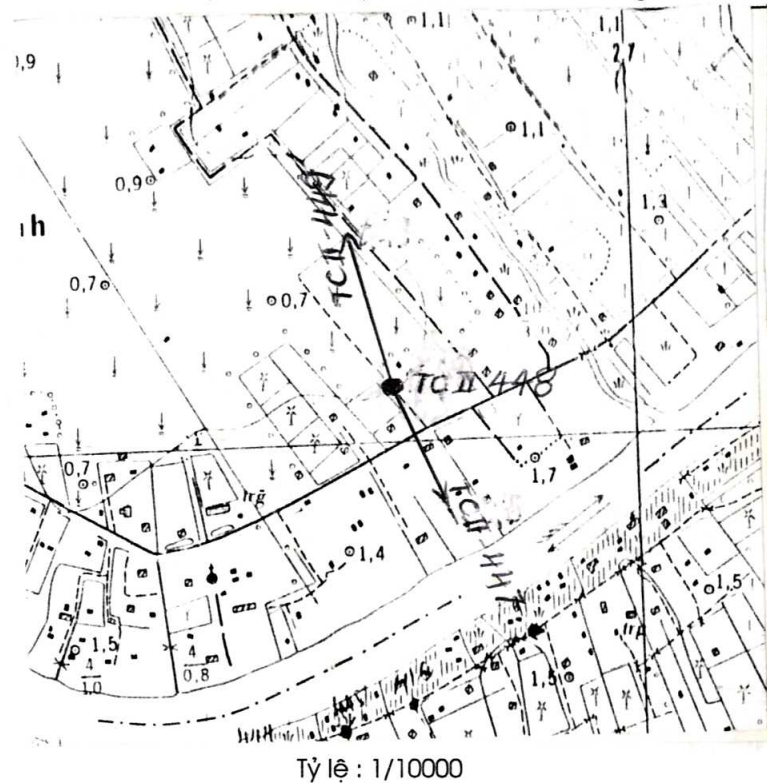


# GHI CHÚ ĐIỂM TOẠ ĐỘ

Tên điểm : Số hiệu : TC II- 448 Mảnh bản đồ : C-48-81-c-b  
 Phương pháp đo : đường truyền Cấp, hạng : ĐC II  
 Trị giá khái lược : Độ cao : 1.1 m Kinh độ : 106 07 02  
 Vĩ độ : 09 46 50

Loại đất : công Chất đất : thịt  
 Nơi đặt mốc: Thôn (bản, làng) : Định Bình Xã (thị trấn) : Long Thái  
 Huyện : Tiểu Cần Tỉnh : Trà Vinh  
 Nơi ở gần nhất : nhà nhà Trần Minh Sơn Khoảng cách tới điểm :35 m  
 Người chọn : Hoàng Văn Đốc Đơn vị chọn : XN Phát Triển Công Nghệ TĐ - BĐ  
 Ngày 25 tháng 03 năm 2000

Bản đồ địa hình khu vực điểm và sơ đồ hướng



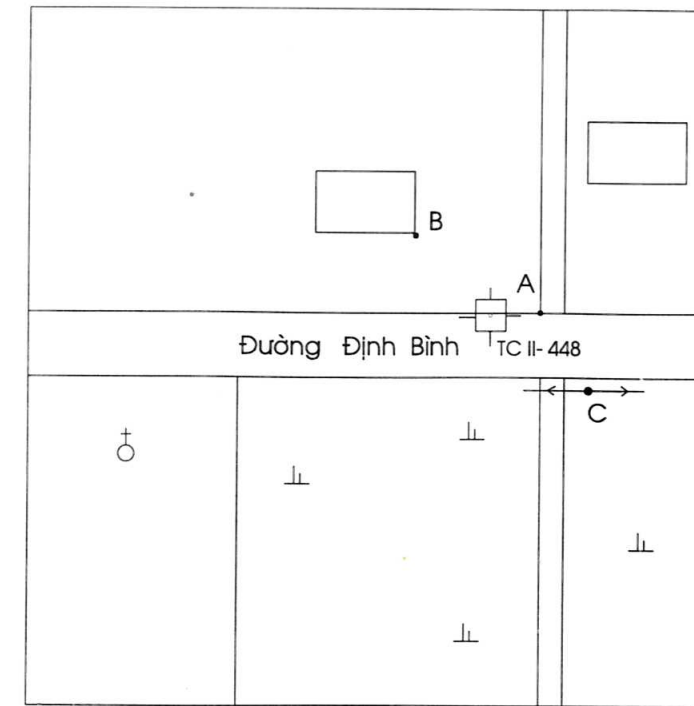
Điểm thông hướng :  
 ( Tên, số hiệu, cấp hạng điểm  
 liên quan mà từ mặt đất điểm  
 trạm đo nhìn thông suốt  
 tới điểm liên quan )  
 Điểm : TC II- 449  
 TC II - 447

Họ, tên, địa chỉ người  
 dẫn đường : Nguyễn Thanh Triệu  
 Cán bộ địa chính xã Long Thái

Số liệu đo mốc (mm)

Từ ván dọi điểm đến:	Lần 1	Lần 2	T. B	Chiều cao các tầng mốc
Đáy hồ				
Trung tâm mốc dưới				
Trung tâm mốc giữa				
Trung tâm mốc trên				
Mặt đất				
Mặt tường vôi hoặc mặt đất sau khi đắp				

Sơ đồ vị trí điểm



Tỷ lệ: 1/ 1000

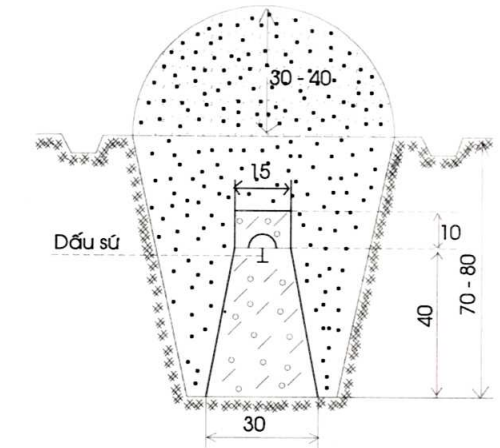


Đơn vị chôn mốc, làm tường vôi :  
 XN Phát Triển Công Nghệ TĐ- BĐ  
 Người chôn mốc, làm tường vôi :  
 Nguyễn Trường Xuân

Loại mốc : chôn

Ngày 20 tháng 04 năm 2000

Hình vẽ mặt cắt mốc, tường vôi ( đơn vị cm )



V/c	Tên vật chuẩn	Hướng và khoảng cách từ mốc đến vật chuẩn ( m )
A	Mép cống	Đông bắc 6.5
B	Góc nhà Năm Sơn	Tây bắc 14.2
C	Cột điện	Đông nam 10.8

Điểm này: Tận dụng mốc cũ, gia cố, chôn trùng mốc

Tên điểm: Số hiệu: Cấp, hạng:

Điểm này đo nổi độ cao bằng : Đo cao lượng giác Cấp, hạng :

Đường đi đến điểm ( đường ô tô, sắt, thủy, số KM): Từ thị trấn Cầu Quan đi vào đường Định Bình

khoảng 1 km hỏi thăm nhà Trần minh Sơn là tới điểm, điểm đặt bên trái đường

Cơ quan gia cố mốc, tường vôi, lập ghi chú điểm:

Ngày 20 tháng 05 năm 2000

Người làm ghi chú điểm

Đào Quang Hưng

Ngày 10 tháng 07 năm 2000

Người kiểm tra

Nguyễn Đức Tấn

long 9102

**TỔNG CỤC ĐỊA CHÍNH**

## **GHI CHÚ ĐIỂM TOẠ ĐỘ**

TÊN ĐIỂM :  
SỐ HIỆU : TCII-448  
CẤP HẠNG : ĐCII

**Năm 2000**