

GHI CHÚ ĐIỂM TOẠ ĐỘ

Tên điểm :
 Số hiệu : TC II- 428
 Mảnh bản đồ : C-48-81-c-b

Phương pháp đo : đường truyền
 Cấp, hạng : ĐC II

Trị giá khái lược :
 Độ cao : 1.2 m
 Kinh độ : 106 07 02

Loại đất : công
 Chất đất : thịt
 Vĩ độ : 09 46 50

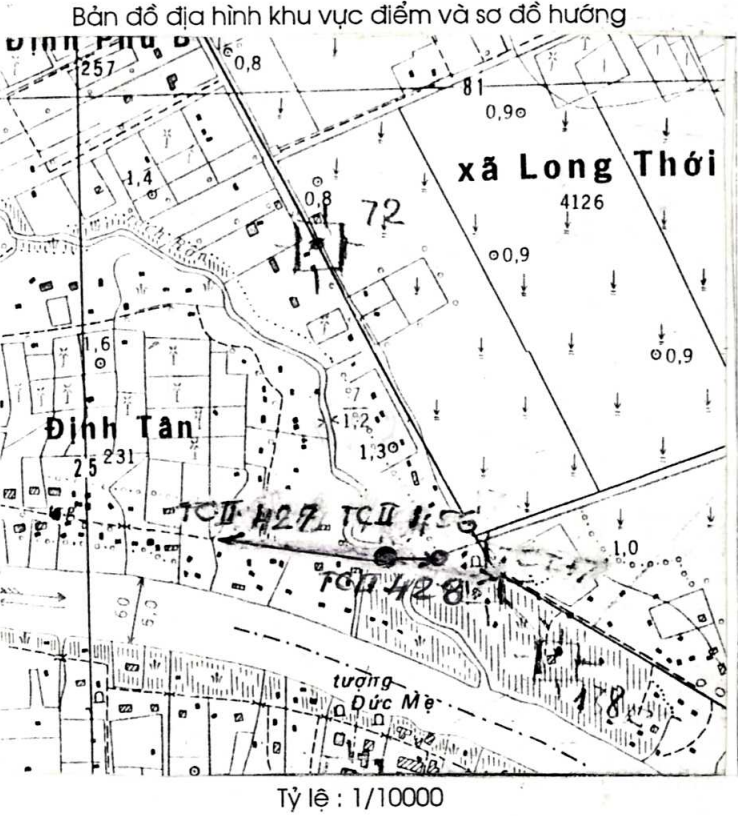
Nơi đặt mốc: Thôn (bản, làng) : Định Tấn
 Xã (thị trấn) : Long Thới

Huyện : Tiểu Cần
 Tỉnh : Trà Vinh

Nơi ở gần nhất : nhà Nguyễn Thị Thu
 Khoảng cách tới điểm : 5 m

Người chọn : Hoàng Văn Đốc
 Đơn vị chọn : XN Phát Triển Công Nghệ TĐ - BĐ

Ngày 25 tháng 03 năm 2000



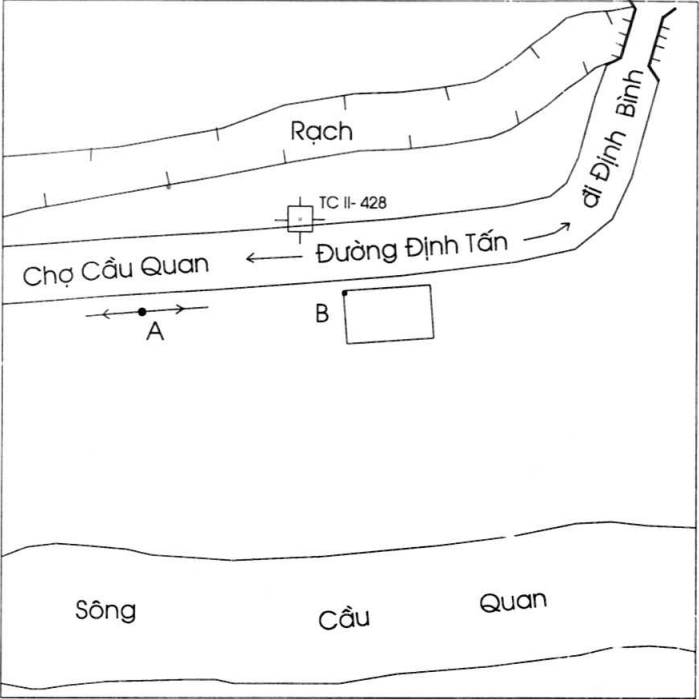
Điểm thông hướng :
 (Tên, số hiệu, cấp hạng điểm
 liên quan mà từ mặt đất điểm
 trạm đo nhìn thông suốt
 tới điểm liên quan)
 Điểm : TC I- 427
 TC II - 456

Họ, tên, địa chỉ người
 dẫn đường : Nguyễn Văn Quý
 Cán bộ địa chính thị trấn Cầu Quan

Số liệu đo mốc (mm)

| Từ ván dọi điểm đến: | Lần 1 | Lần 2 | T. B | Chiều cao các tầng mốc |
|--|-------|-------|------|------------------------|
| Đáy hồ | | | | |
| Trung tâm mốc dưới | | | | |
| Trung tâm mốc giữa | | | | |
| Trung tâm mốc trên | | | | |
| Mặt đất | | | | |
| Mặt tường vẩy hoặc mặt đất sau khi đắp | | | | |

Sơ đồ vị trí điểm



Tỷ lệ: 1/ 1000

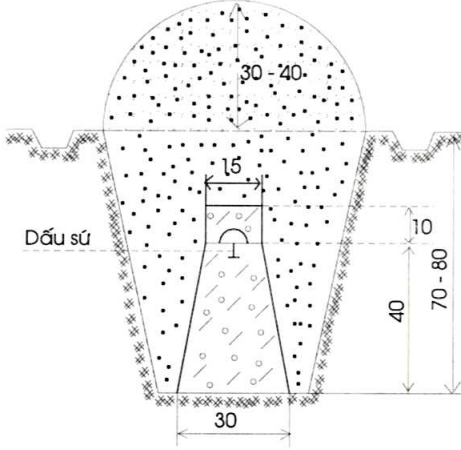
Đơn vị chôn mốc, làm tường vẩy :
 XN Phát Triển Công Nghệ TĐ- BĐ

Người chôn mốc, làm tường vẩy :
 Nguyễn Trường Xuân

Loại mốc : chôn

Ngày 20 tháng 04 năm 2000

Hình vẽ mặt cắt mốc, tường vẩy (đơn vị cm)



| V/c | Tên vật chuẩn | Hướng và khoảng cách từ mốc đến vật chuẩn (m) |
|-----|---------------|---|
| A | Cột điện | Tây Nam 15.8 |
| B | Góc nhà | Đông 9.5 |
| C | Cọc dấu | Tây Nam 1.0 |

Điểm này: Tận dụng mốc cũ, gia cố, chôn trùng mốc

Tên điểm:
 Số hiệu:
 Cấp, hạng:

Điểm này đo nổi độ cao bằng : Đo cao lượng giác
 Cấp, hạng :

Đường đi đến điểm (đường ô tô, sắt, thủy, số KM): Từ thị trấn Cầu Quan đi vào đường Định Bình
 ra chợ Cầu Quan đi khoảng 300 m rẽ phải vào đường Định Bình tới bến đò ngang Định Bình là tới điểm

Cơ quan gia cố mốc, tường vẩy, lập ghi chú điểm:

Ngày 20 tháng 05 năm 2000
 Ngày 10 tháng 07 năm 2000

Người làm ghi chú điểm
 Người kiểm tra

Đào Quang Hưng
 Nguyễn Đức Tấn

long 16/01

TỔNG CỤC ĐỊA CHÍNH

GHI CHÚ ĐIỂM TOẠ ĐỘ

TÊN ĐIỂM :
SỐ HIỆU : TCII-428
CẤP HẠNG : ĐCII

Năm 2000