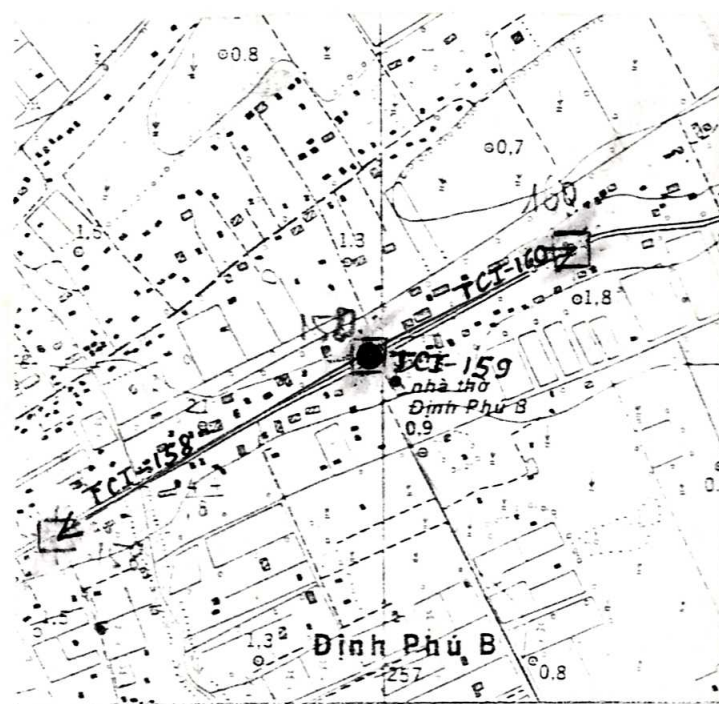


GHỊ CHÚ ĐIỂM TOẠ ĐỘ

Tên điểm : Số hiệu : TC I - 159 Mảnh bản đồ : C-48-81-C-b
 Phương pháp đo : đường chuyển Cấp, hạng : ĐC I
 Trị giá khái lược : Độ cao : 1.5 m Kinh độ : 106 08 20
 Vĩ độ : 09 46 43

Loại đất : công Chất đất : thịt
 Nơi đặt mốc: Thôn (bản, làng) : Định Phú B Xã (thị trấn) : Long Thái
 Huyện : Tiểu Cần Tỉnh : Trà Vinh
 Nơi ở gần nhất : Nguyễn Văn Mừng Khoảng cách tới điểm : 20 m
 Người chọn : Đào Quang Hưng Đơn vị chọn : XN Phát Triển Công Nghệ TĐ - BĐ
 Ngày 24 tháng 03 năm 2000

Bản đồ địa hình khu vực điểm và sơ đồ hướng



Tỷ lệ : 1/10000

Số liệu đo mốc (mm)

Từ ván dọi điểm đến:	Lần 1	Lần 2	T. B	Chiều cao các tầng mốc
Đáy hồ				
Trung tâm mốc dưới				
Trung tâm mốc giữa				
Trung tâm mốc trên				
Mặt đất				
Mặt tường vôi hoặc mặt đất sau khi đắp				

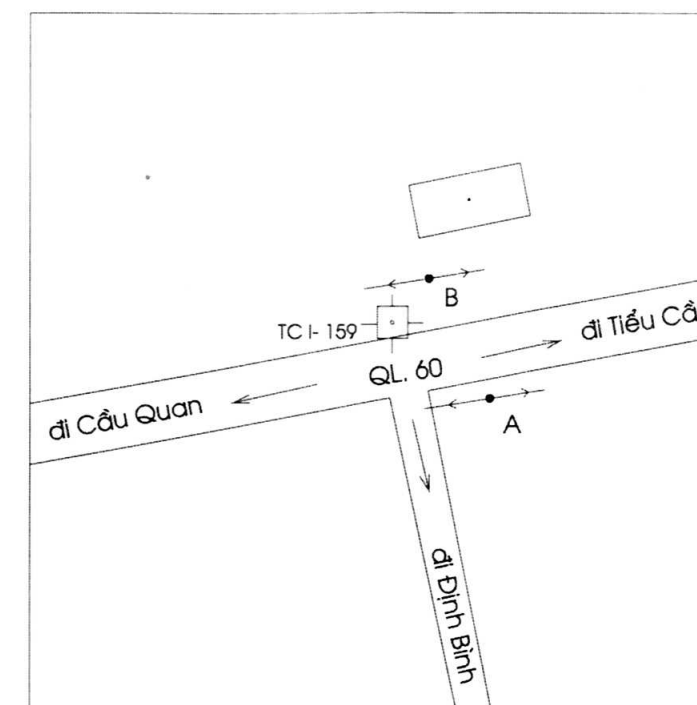
Điểm thông hướng :

(Tên, số hiệu, cấp hạng điểm liên quan mà từ mặt đất điểm trạm đo nhìn thông suốt tới điểm liên quan)

Điểm : TC I - 160
 TC I - 158
 TC I - 72

Họ, tên, địa chỉ người dẫn đường : Nguyễn Thành Triệu
 Cán bộ địa chính xã Long Thái

Sơ đồ vị trí điểm



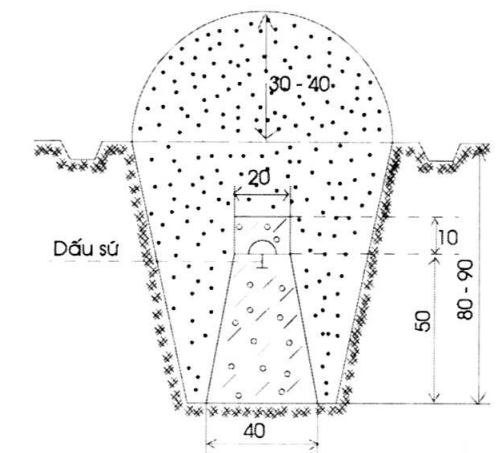
Tỷ lệ : 1/ 1000

B

Đơn vị chôn mốc :
 XN Phát Triển Công Nghệ TĐ- BĐ
 Người chôn mốc : Nguyễn Đức Tấn
 Loại mốc : chôn

Ngày 25 tháng 04 năm 2000

Hình vẽ mặt cắt mốc, tường vôi (đơn vị cm)



V/c	Tên vật chuẩn	Hướng và khoảng cách từ mốc đến vật chuẩn (m)
A	Cột điện	Đông Nam 12.1
B	Cột điện	Đông Bắc 5.3
C	Cọc dấu	Bắc 0.7

Điểm này: Tận dụng mốc cũ, gia cố, chôn trùng mốc

Tên điểm: Số hiệu: Cấp, hạng:

Điểm này đo nổi độ cao bằng : Đo cao lượng giác Cấp, hạng :

Đường đi đến điểm (đường ô tô, sắt, thủy, số KM): Từ thị trấn Cầu Quan theo QL. 60 hướng Tiểu Cần (1km tới ngã ba Định Bình hỏi nhà Nguyễn Văn Mừng là tới điểm.

Cơ quan gia cố mốc, tường vôi, lập ghi chú điểm:

Ngày 20 tháng 06 năm 2000

Người làm ghi chú điểm

Đào Quang Hưng

Ngày 10 tháng 07 năm 2000

Người kiểm tra

Phạm Văn Huy

long thời

TỔNG CỤC ĐỊA CHÍNH

GHI CHÚ ĐIỂM TOẠ ĐỘ

TÊN ĐIỂM :
SỐ HIỆU : TC 1-159
CẤP HẠNG : ĐC 1

Năm 2000