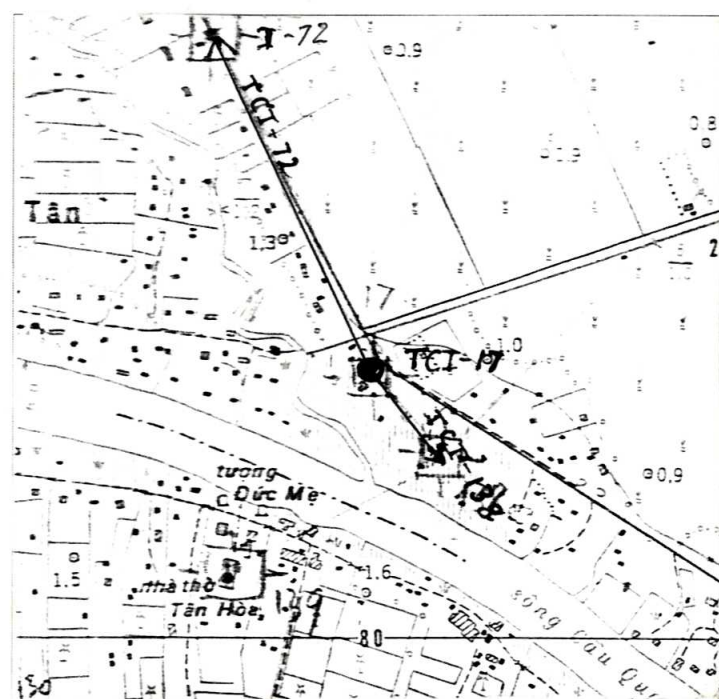


GHI CHÚ ĐIỂM TOẠ ĐỘ

Tên điểm : Số hiệu : TC I - 17 Mảnh bản đồ : C-48-81-C
 Phương pháp đo : đường chuyển Cấp, hạng : ĐC I
 Trị giá khái lược : Độ cao : 1.0 m Kinh độ : 106 08 38
 Vĩ độ : 09 46 05

Loại đất : công Chất đất : thịt
 Nơi đặt mốc: Thôn (bản, làng) : Định Bình Xã (thị trấn) : Long Thới
 Huyện : Tiểu Cần Tỉnh : Trà Vinh
 Nơi ở gần nhất : nhà Nguyễn Văn Sáng Khoảng cách tới điểm : 28 m
 Người chọn : Đào Quang Hưng Đơn vị chọn : XN Phát Triển Công Nghệ TD - BĐ
 Ngày 20 tháng 03 năm 2000

Bản đồ địa hình khu vực điểm và sơ đồ hướng



Tỷ lệ : 1/10000

Số liệu đo mốc (mm)

Từ ván dọi điểm đến:	Lần 1	Lần 2	T. B	Chiều cao các tầng mốc
Đáy hồ				
Trung tâm mốc dưới				
Trung tâm mốc giữa				
Trung tâm mốc trên				
Mặt đất				
Mặt tường vôi hoặc mặt đất sau khi đắp				

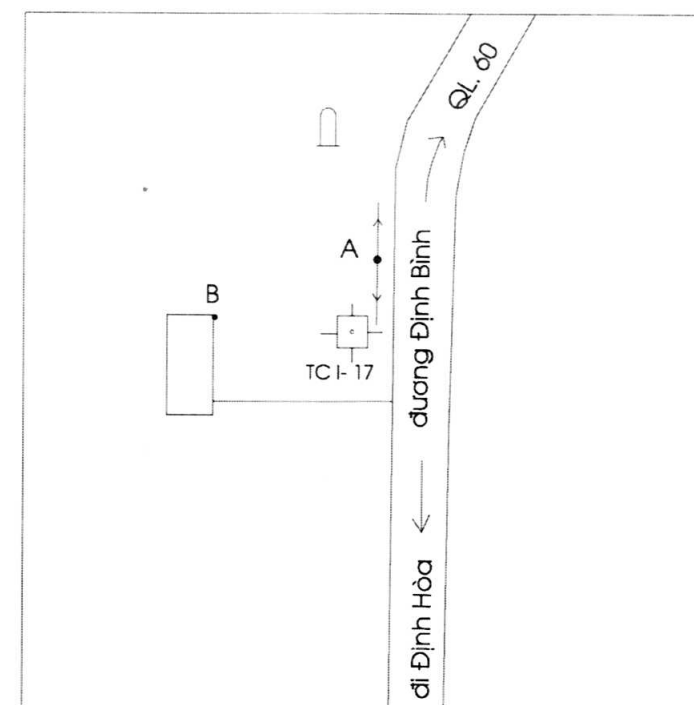
Điểm thông hướng :

(Tên, số hiệu, cấp hạng điểm liên quan mà từ mặt đất điểm trạm đo nhìn thông suốt tới điểm liên quan)
 Điểm : TC I - 138
 TC I - 72

Họ, tên, địa chỉ người

dẫn đường : Nguyễn Thanh Triều
 Cán bộ địa chính xã Long Thới

Sơ đồ vị trí điểm



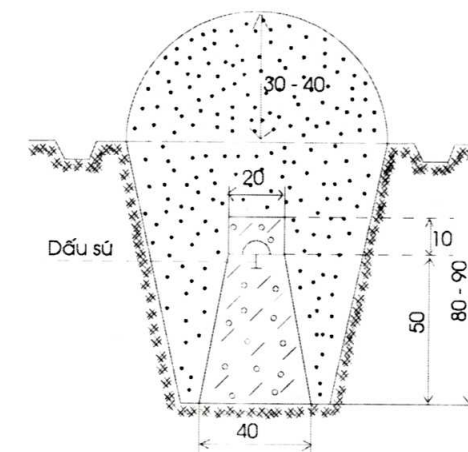
Tỷ lệ : 1/ 1000



Đơn vị chôn mốc :
 XN Phát Triển Công Nghệ TD- BĐ
 Người chôn mốc : Hoàng Văn Đốc
 Loại mốc : chôn

Ngày 25 tháng 05 năm 2000

Hình vẽ mặt cắt mốc, tường vôi (đơn vị cm)



V/c	Tên vật chuẩn	Hướng và khoảng cách từ mốc đến vật chuẩn (m)
A	Cột điện	Đông Bắc 9
B	Góc nhà Nguyễn Văn Sáng	Tây 28.5
C	Cọc dấu	Bắc 1.0

Điểm này: Tận dụng mốc cũ, gia cố, chôn trùng mốc

Tên điểm: Số hiệu: Cấp, hạng:

Điểm này đo nổi độ cao bằng : Đo cao lượng giác Cấp, hạng :

Đường đi đến điểm (đường ô tô, sắt, thủy, số KM): Từ thị trấn Cầu Quan theo QL. 60 đi Tiểu Cần tới đường Định Bình rẽ phải đi khoảng 1 km tới nhà Nguyễn Văn Sáng là tới điểm.

Cơ quan gia cố mốc, tường vôi, lập ghi chú điểm:

Ngày 20 tháng 06 năm 2000

Người làm ghi chú điểm

Đào Quang Hưng

Ngày 10 tháng 07 năm 2000

Người kiểm tra

Phạm Văn Huy

long Thoi

TỔNG CỤC ĐỊA CHÍNH

GHI CHÚ ĐIỂM TOẠ ĐỘ

TÊN ĐIỂM :
SỐ HIỆU : TC I -17
CẤP HẠNG : ĐC I

Năm 2000