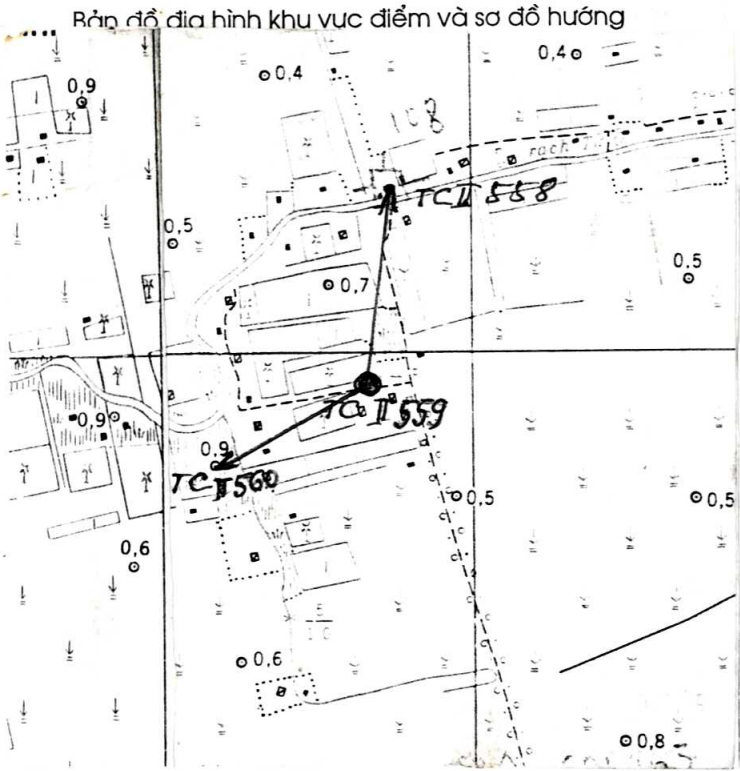


GHI CHÚ ĐIỂM TOẠ ĐỘ

Tên điểm : Số hiệu : TC II- 559 Mảnh bản đồ : C-48-81  
Phương pháp đo : đường truyền Cấp, hạng : ĐC II  
Trị giá khái lược : Độ cao : 0.5 m Kinh độ : 106 12 28  
Vi độ : 09 45 30  
Loại đất : Tư Chất đất : thịt  
Nơi đặt mốc: Thôn (bản, làng) : Hòa Trinh Xã (thị trấn) : Hùng Hòa  
Huyện : Tiểu Cần Tỉnh : Trà Vinh  
Nơi ở gần nhất : nhà Lê Văn Thi Khoảng cách tới điểm : 10 m  
Người chọn : Nguyễn Đức Tấn Đơn vị chọn : XN Phát Triển Công Nghệ TĐ- BĐ  
Ngày 25 tháng 03 năm 2000



Tỷ lệ : 1/10000

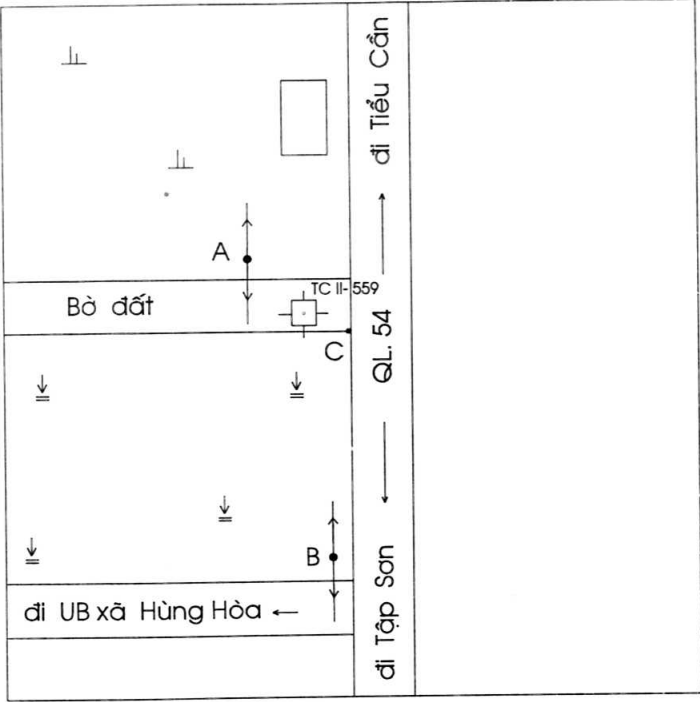
Số liệu đo mốc (mm)

Từ ván dọi điểm đến:	Lần 1	Lần 2	T. B	Chiều cao các tầng mốc
Đáy hồ				
Trung tâm mốc dưới				
Trung tâm mốc giữa				
Trung tâm mốc trên				
Mặt đất				
Mặt tường vây hoặc mặt đất sau khi đắp				

Điểm thông hướng :  
(Tên, số hiệu, cấp hạng điểm liên quan mà từ mặt đất điểm trạm đo nhìn thông suốt tới điểm liên quan )  
Điểm : TC II- 558  
TC II - 560

Họ, tên, địa chỉ người dẫn đường : Lê Hoàng Nam  
Cán bộ địa chính xã Hùng Hòa

Sơ đồ vị trí điểm



Tỷ lệ : 1/ 1000

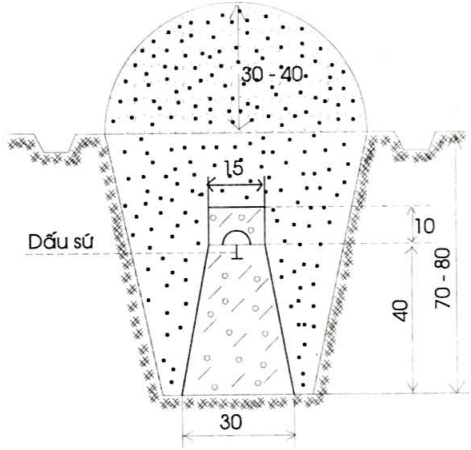


Đơn vị chôn mốc, làm tường vây :  
XN Phát Triển Công Nghệ TĐ- BĐ  
Người chôn mốc, làm tường vây :  
Phạm Văn Huy

Loại mốc : chôn

Ngày 26 tháng 05 năm 2000

Hình vẽ mặt cắt mốc, tường vây ( đơn vị cm )



V/c	Tên vật chuẩn	Hướng và khoảng cách từ mốc đến vật chuẩn ( m )
A	Cột điện	Tây Bắc 8.8
B	Cột điện	Nam 34.5
C	Góc ruộng	Đông Nam 5.5

Điểm này: Tận dụng mốc cũ, gia cố, chôn trung mốc

Tên điểm: Số hiệu: Cấp, hạng:

Điểm này đo nổi độ cao bằng : Đo cao lượng giác Cấp, hạng :

Đường đi đến điểm ( đường ô tô, sắt, thủy, số KM): Từ thị trấn Tiểu Cần đi Tập Sơn theo QL 54 tới Từ Ô 1  
hỏi nhà Lê Văn Thi là tới điểm

Cơ quan gia cố mốc, tường vây, lập ghi chú điểm:

Ngày 20 tháng 05 năm 2000

Người làm ghi chú điểm  
Nguyễn Trường Xuân

Ngày 10 tháng 07 năm 2000

Người kiểm tra  
Nguyễn Đức Tấn

hưng hân

TỔNG CỤC ĐỊA CHÍNH

GHI CHÚ ĐIỂM TOẠ ĐỘ

TÊN ĐIỂM :  
SỐ HIỆU : TCH-559  
CẤP HẠNG : ĐCII

80 l

Năm 2000