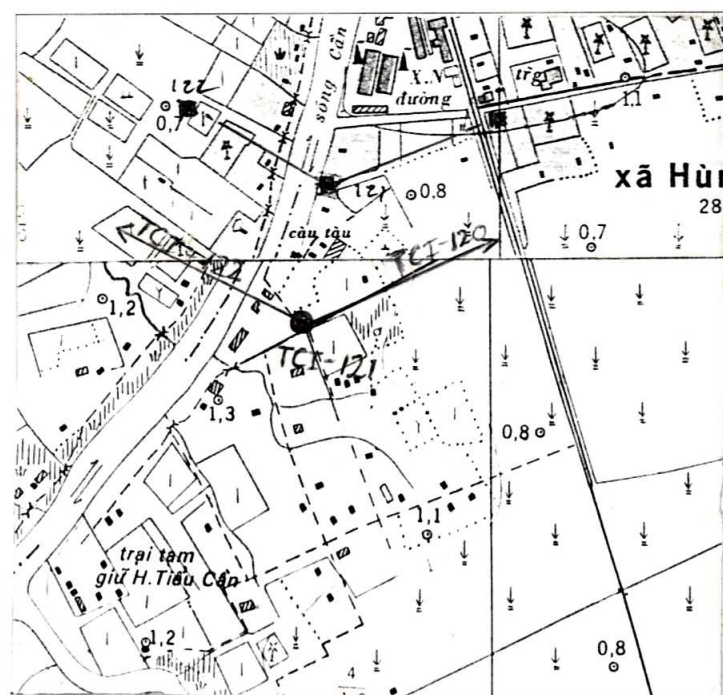


# GHI CHÚ ĐIỂM TOẠ ĐỘ

Tên điểm : Số hiệu : TC I - 121 Mảnh bản đồ : C-48-81-C-b  
 Phương pháp đo : đường chuyển Cấp, hạng : ĐC I  
 Trị giá khái lược : Độ cao : 0.8 m Kinh độ : 106 12 05  
 Vĩ độ : 09 47 05

Loại đất : tư Chất đất : thịt  
 Nơi đặt mốc: Thôn (bản, làng) : ấp Nhất Xã (thị trấn) : Hùng Hòa  
 Huyện : Tiểu Cần Tỉnh : Trà Vinh  
 Nơi ở gần nhất : nhà Lý Văn Phước Khoảng cách tới điểm : 10 m  
 Người chọn : Kiều Quốc Hương Đơn vị chọn : XN Phát Triển Công Nghệ TĐ - BĐ  
 Ngày 07 tháng 03 năm 2000

Bản đồ địa hình khu vực điểm và sơ đồ hướng



Tỷ lệ : 1/10000

Số liệu đo mốc (mm)

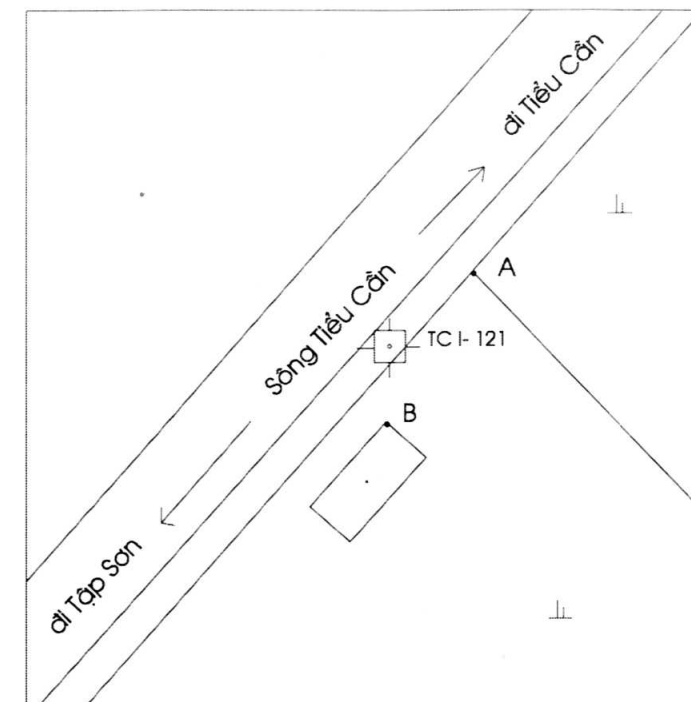
Từ ván dọi điểm đến:	Lần 1	Lần 2	T. B	Chiều cao các tầng mốc
Đáy hồ				
Trung tâm mốc dưới				
Trung tâm mốc giữa				
Trung tâm mốc trên				
Mặt đất				
Mặt tường vẩy hoặc mặt đất sau khi đắp				

Điểm thông hướng :

(Tên, số hiệu, cấp hạng điểm liên quan mà từ mặt đất điểm trạm đo nhìn thông suốt tới điểm liên quan)  
 Điểm : TC I - 122  
 TC I - 104

Họ, tên, địa chỉ người dẫn đường : Lê Hoàng Nam  
 Cán bộ địa chính xã Hùng Hòa

Sơ đồ vị trí điểm



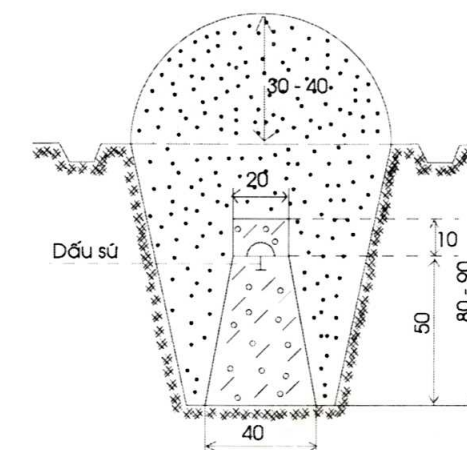
Tỷ lệ : 1/ 1000



Đơn vị chôn mốc :  
 XN Phát Triển Công Nghệ TĐ- BĐ  
 Người chôn mốc : Nguyễn Trường Xuân  
 Loại mốc : chôn

Ngày 10 tháng 04 năm 2000

Hình vẽ mặt cắt mốc, tường vẩy ( đơn vị cm )



V/c	Tên vật chuẩn	Hướng và khoảng cách từ mốc đến vật chuẩn ( m )
A	Góc ruộng Lý Văn Phước	Đông Bắc 13.4
B	Góc nhà Lý Văn Phước	Đông Nam 11.9
C	Cọc dấu	Tây 1.0

Điểm này: Tận dụng mốc cũ, gia cố, chôn trùng mốc

Tên điểm: Số hiệu: Cấp, hạng:  
 Điểm này đo nổi độ cao bằng : Đo cao lượng giác Cấp, hạng :

Đường đi đến điểm ( đường ô tô, sắt, thủy, số KM): Từ thị trấn Tiểu Cần theo QL. 54 hướng Tập Sơn qua cầu rạch Lọc tới ngã ba Hùng Hòa-Tập Sơn khoảng 2 km hỏi nhà Lý Văn Phước là tới điểm- mốc nằm sát bờ sông trước nhà ông Phước .

Cơ quan gia cố mốc, tường vẩy, lập ghi chú điểm:

Ngày 20 tháng 06 năm 2000  
 Người làm ghi chú điểm  
 Phạm Văn Huy

Ngày 10 tháng 07 năm 2000  
 Người kiểm tra  
 Nguyễn Đức Tấn

thông tin

TỔNG CỤC ĐỊA CHÍNH

## GHI CHÚ ĐIỂM TOẠ ĐỘ

TÊN ĐIỂM :  
SỐ HIỆU : TC I -121  
CẤP HẠNG : ĐC I

Năm 2000