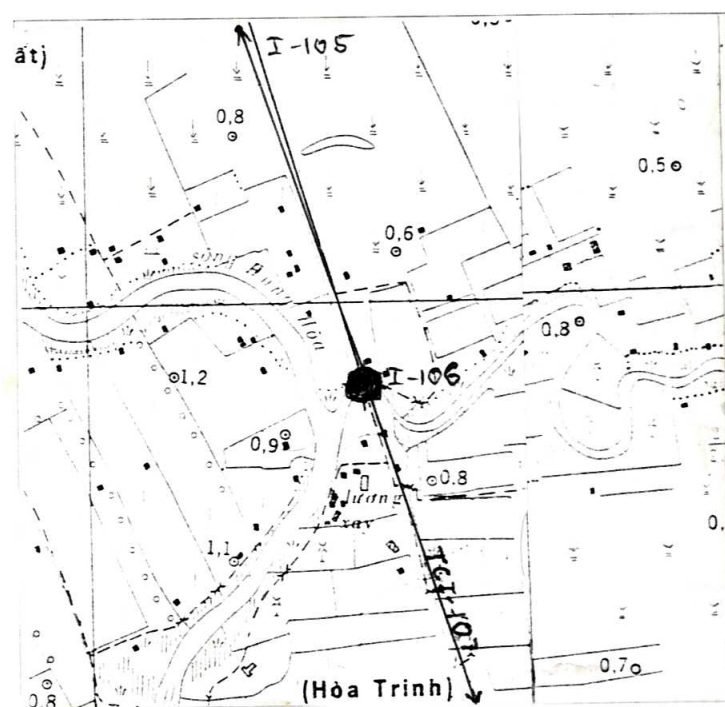


GHI CHÚ ĐIỂM TOẠ ĐỘ

Tên điểm : Số hiệu : TC I - 106 Mảnh bản đồ : C-48-81-C
 Phương pháp đo : đường chtruyền Cấp, hạng : ĐC I
 Trị giá khái lược : Độ cao : 0.8 m Kinh độ : 106 12 22
 Vĩ độ : 09 46 50

Loại đất : công Chất đất : thịt
 Nơi đặt mốc: Thôn (bản, làng) : Ấp Chợ Xã (thị trấn) : Hùng Hòa
 Huyện : Tiểu Cần Tỉnh : Trà Vinh
 Nơi ở gần nhất : ấp chợ xã Hưng Hoà Khoảng cách tới điểm : 100.0m
 Người chọn : Nguyễn Đức Tấn Đơn vị chọn : XN Phát Triển Công Nghệ TD - BD
 Ngày 28 tháng 03 năm 2000

Bản đồ địa hình khu vực điểm và sơ đồ hướng



Tỷ lệ : 1/10000

Số liệu đo mốc (mm)

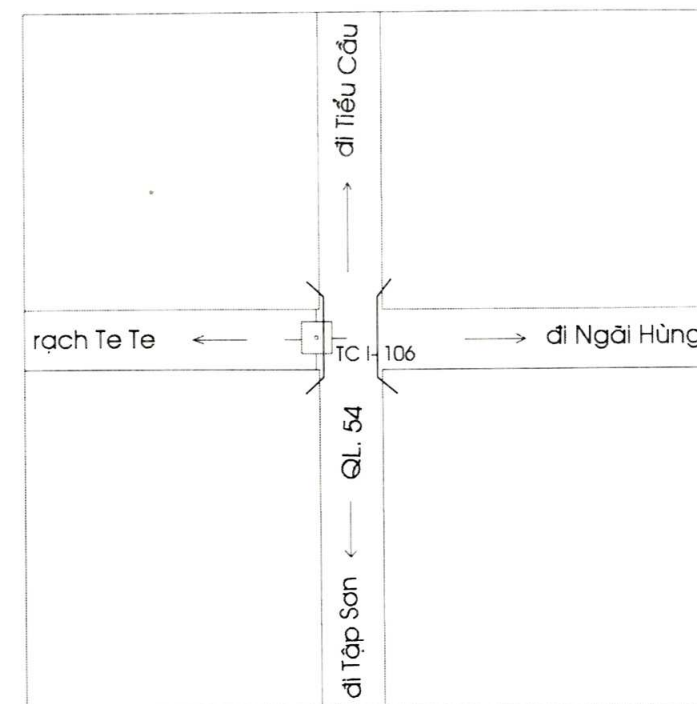
Từ ván dọi điểm đến:	Lần 1	Lần 2	T. B	Chiều cao các tầng mốc
Đáy hồ				
Trung tâm mốc dưới				
Trung tâm mốc giữa				
Trung tâm mốc trên				
Mặt đất				
Mặt tường vôi hoặc mặt đất sau khi đắp				

Điểm thông hướng :

(Tên, số hiệu, cấp hạng điểm liên quan mà từ mặt đất điểm trạm đo nhìn thông suốt tới điểm liên quan)
 Điểm : TC I - 105
 TC I - 107

Họ, tên, địa chỉ người dẫn đường : Lê Hoàng Nam
 Cán bộ địa chính huyện Tiểu Cần

Sơ đồ vị trí điểm



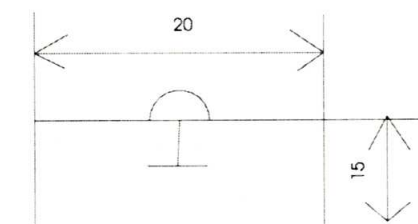
Tỷ lệ : 1/ 1000



Đơn vị chôn mốc :
 XN Phát Triển Công Nghệ TD - BD
 Người chôn mốc : Hoàng Văn Đốc
 Loại mốc : gấn

Ngày 25 tháng 05 năm 2000

Hình vẽ mặt cắt mốc, tường vôi (đơn vị cm)



V/c	Tên vật chuẩn	Hướng và khoảng cách từ mốc đến vật chuẩn (m)
A	Cây dừa	Tây Nam 2.0
B	Góc lổ vào nhà Tâm Mỹ	Đông 3.0
C	Cọc dấu	Đông 1.5

Điểm này: Tận dụng mốc cũ, gia cố, chôn trùng mốc

Tên điểm: Số hiệu: Cấp, hạng:

Điểm này đo nổi độ cao bằng : Đo cao lượng giác Cấp, hạng :

Đường đi đến điểm (đường ô tô, sắt, thủy, số KM): Từ Thị Trấn Tiểu Cần theo quốc lộ 54 hướng Tập Sơn đến cầu Te Te là tới điểm Điểm gấn trên cầu Te Te

Cơ quan gia cố mốc, tường vôi, lập ghi chú điểm:

Ngày 20 tháng 06 năm 2000

Người làm ghi chú điểm
 Phạm Văn Huy

Ngày 10 tháng 07 năm 2000

Người kiểm tra
 Nguyễn Đức Tấn

thùng thóc

TỔNG CỤC ĐỊA CHÍNH

GHI CHÚ ĐIỂM TOẠ ĐỘ

TÊN ĐIỂM :
SỐ HIỆU : TC I-106
CẤP HẠNG : ĐC I

Năm 2000