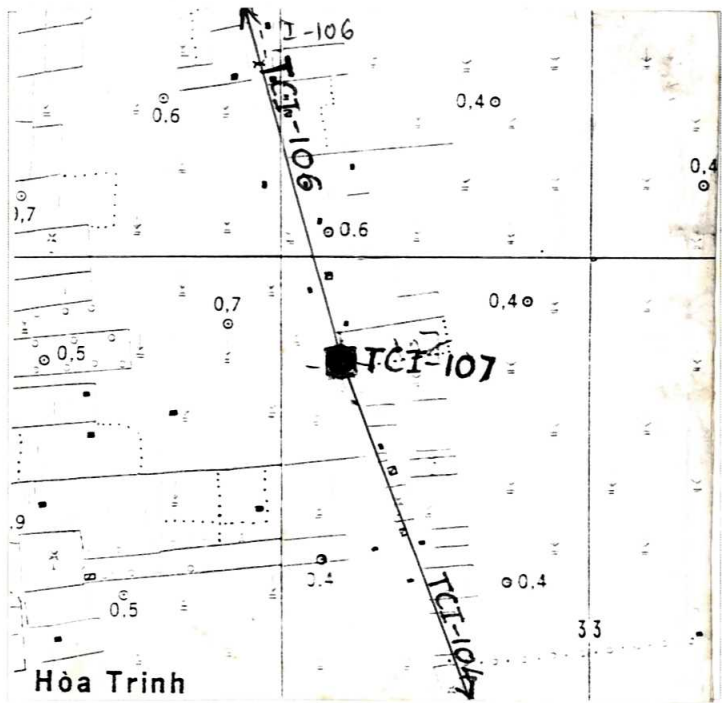


GHI CHÚ ĐIỂM TOẠ ĐỘ

Tên điểm : Số hiệu : TC I - 105 Mảnh bản đồ : C-48-81-C
Phương pháp đo : đường chuyển Cấp, hạng : ĐC I
Trị giá khái lược : Độ cao : 0.8 m Kinh độ : 106 12 16
Vi độ : 09 47 18

Loại đất : công Chất đất : thịt
Nơi đặt mốc: Thôn (bản, làng) : ấp Chợ Xã (thị trấn) : Hùng Hòa
Huyện : Tiểu Cần Tỉnh : Trà Vinh
Nơi ở gần nhất : nhà Nguyễn Khắc Tha Khoảng cách tới điểm : 50 m
Người chọn : Nguyễn Đức Tấn Đơn vị chọn : XN Phát Triển Công Nghệ TĐ - BĐ
Ngày 28 tháng 03 năm 2000

Bản đồ địa hình khu vực điểm và sơ đồ hướng



Tỷ lệ : 1/10000

Số liệu đo mốc (mm)

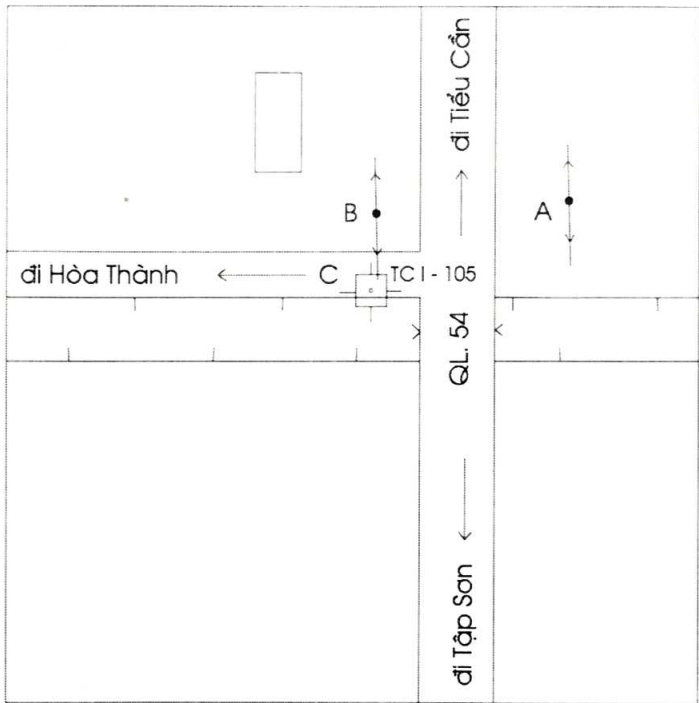
Từ ván dọi điểm đến:	Lần 1	Lần 2	T. B	Chiều cao các tầng mốc
Đáy hồ				
Trung tâm mốc dưới				
Trung tâm mốc giữa				
Trung tâm mốc trên				
Mặt đất				
Mặt tường vôi hoặc mặt đất sau khi đắp				

Điểm thông hướng :

(Tên, số hiệu, cấp hạng điểm liên quan mà từ mặt đất điểm trạm đo nhìn thông suốt tới điểm liên quan)
Điểm : TC I - 104
TC I - 106

Họ, tên, địa chỉ người dẫn đường : Lê Hoàng Nam
Cán bộ địa chính xã Hùng Hòa

Sơ đồ vị trí điểm



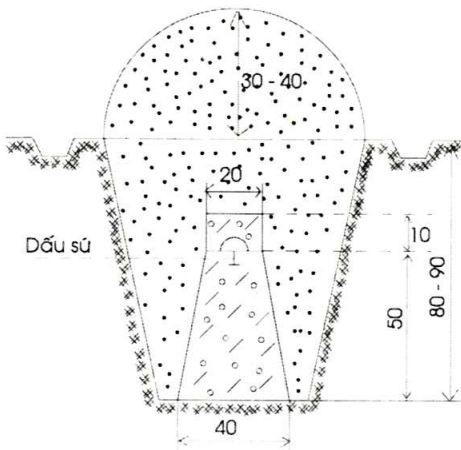
Tỷ lệ: 1/ 1000



Đơn vị chôn mốc :
XN Phát Triển Công Nghệ TĐ- BĐ
Người chôn mốc : Đào Quang Hưng
Loại mốc : chôn

Ngày 25 tháng 05 năm 2000

Hình vẽ mặt cắt mốc, tường vôi (đơn vị cm)



V/c	Tên vật chuẩn	Hướng và khoảng cách từ mốc đến vật chuẩn (m)
A	Cột điện tròn	Đông Bắc 23.0
B	Cột điện thoại	Bắc 8.5
C	Cột điện thoại	Tây 0.8

Điểm này: Tận dụng mốc cũ, gia cố, chôn trùng mốc

Tên điểm: Số hiệu: Cấp, hạng:
Điểm này đo nổi độ cao bằng : Đo cao lượng giác Cấp, hạng :

Đường đi đến điểm (đường ô tô, sắt, thủy, số KM): Từ UBND xã Hùng Hòa theo QL. 54 hướng đi Tập Sơn tới ngã 3 đường đi Hòa Thành là tới điểm .

Cơ quan gia cố mốc, tường vôi, lập ghi chú điểm:

Ngày 20 tháng 06 năm 2000 Ngày 10 tháng 07 năm 2000
Người làm ghi chú điểm Người kiểm tra
Phạm Văn Huy Nguyễn Đức Tấn

Hùng Hoa

TỔNG CỤC ĐỊA CHÍNH

GHI CHÚ ĐIỂM TOẠ ĐỘ

TÊN ĐIỂM :
SỐ HIỆU : TC I -105
CẤP HẠNG : ĐC I

Năm 2000