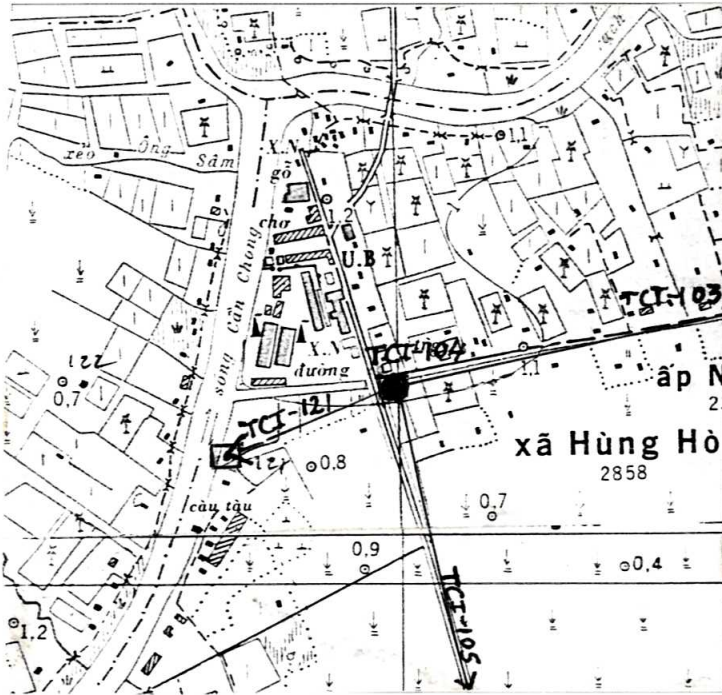


GHI CHÚ ĐIỂM TOẠ ĐỘ

Tên điểm : Số hiệu : TC I - 104 Mảnh bản đồ : C-48-81-C
Phương pháp đo : đường chuyền Cấp, hạng : ĐC I
Trị giá khái lược : Độ cao : 0.8 m Kinh độ : 106 12 10
Vĩ độ : 09 47 38

Loại đất : công Chất đất : thịt
Nơi đặt mốc: Thôn (bản, làng) : ấp Chợ Xã (thị trấn) : Hùng Hòa
Huyện : Tiểu Cần Tỉnh : Trà Vinh
Nơi ở gần nhất : UBND xã Hùng Hoà Khoảng cách tới điểm : 2 m
Người chọn : Nguyễn Đức Tấn Đơn vị chọn : XN Phát Triển Công Nghệ TĐ - BĐ
Ngày 28 tháng 03 năm 2000

Bản đồ địa hình khu vực điểm và sơ đồ hướng



Tỷ lệ : 1/10000

Số liệu đo mốc (mm)

Từ ván dọi điểm đến:	Lần 1	Lần 2	T. B	Chiều cao các tầng mốc
Đáy hồ				
Trung tâm mốc dưới				
Trung tâm mốc giữa				
Trung tâm mốc trên				
Mặt đất				
Mặt tường vây hoặc mặt đất sau khi đắp				

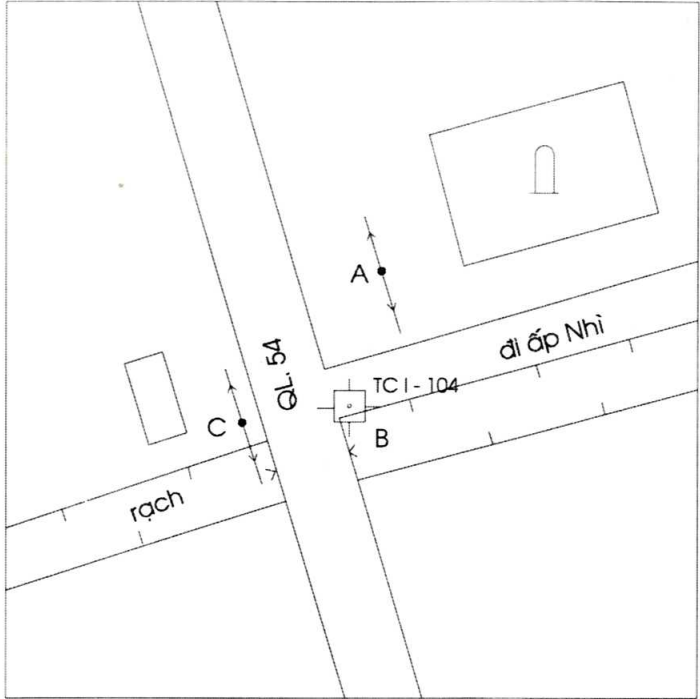
Điểm thông hướng :

(Tên, số hiệu, cấp hạng điểm liên quan mà từ mặt đất điểm trạm đo nhìn thông suốt tới điểm liên quan)

Điểm : TC I - 103
TC I - 105
TC I - 121

Họ, tên, địa chỉ người dẫn đường : Lê Hoàng Nam
Cán bộ địa chính xã Hùng Hòa

Sơ đồ vị trí điểm



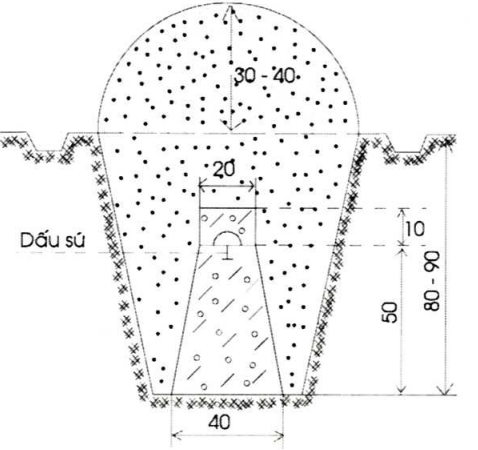
Tỷ lệ : 1/ 1000

B

Đơn vị chôn mốc :
XN Phát Triển Công Nghệ TĐ- BĐ
Người chôn mốc : Nguyễn Trường Xuân
Loại mốc : chôn

Ngày 25 tháng 04 năm 2000

Hình vẽ mặt cắt mốc, tường vây (đơn vị cm)



V/c	Tên vật chuẩn	Hướng và khoảng cách từ mốc đến vật chuẩn (m)
A	Cột điện tròn	Đông Bắc 13.8
B	Mép cống	Nam 8.5
C	Cột điện thoại	Tây Nam 11.6

Điểm này: Tận dụng mốc cũ, gia cố, chôn trùng mốc

Tên điểm: Số hiệu: Cấp, hạng:
Điểm này đo nổi độ cao bằng : Đo cao lượng giác Cấp, hạng :

Đường đi đến điểm (đường ô tô, sắt, thủy, số KM): Từ UBND xã Hùng Hoà đi theo QL. 54 hướng đi cầu Te Te, đi khoảng 200 m tới đường rẽ vào ấp Nhì là tới điểm .

Cơ quan gia cố mốc, tường vây, lập ghi chú điểm:

Ngày 20 tháng 06 năm 2000 Ngày 10 tháng 07 năm 2000
Người làm ghi chú điểm Người kiểm tra
Phạm Văn Huy Nguyễn Đức Tấn

Hùng Hòa

TỔNG CỤC ĐỊA CHÍNH

GHI CHÚ ĐIỂM TOẠ ĐỘ

TÊN ĐIỂM :
SỐ HIỆU : TC 1-104
CẤP HẠNG : ĐC I

Năm 2000