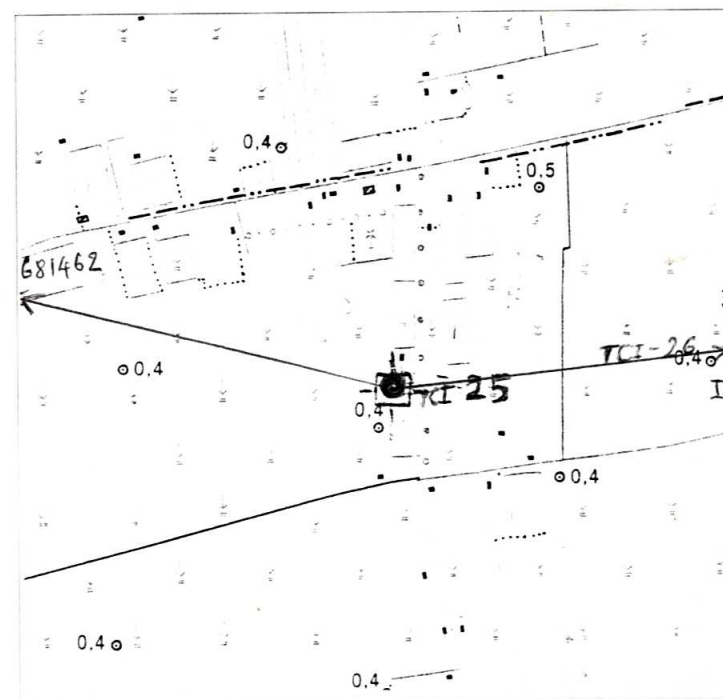


## GHỊ CHÚ ĐIỂM TOạ ĐỘ

Tên điểm : Số hiệu : TC I - 25 Mảnh bản đồ : C-48-81-C  
 Phương pháp đo : đường chuyển Cấp, hạng : ĐC I  
 Trị giá khái lược : Độ cao : 0.8 m Kinh độ : 106 14 16  
 Vĩ độ : 09 46 05

Loại đất : tư Chất đất : thịt  
 Nơi đặt mốc: Thôn (bản, làng) : ông Rùm II Xã (thị trấn) : Hùng Hòa  
 Huyện : Tiểu Cần Tỉnh : Trà Vinh  
 Nơi ở gần nhất : nhà Lâm Văn Chẹ Khoảng cách tới điểm : 50 m  
 Người chọn : Nguyễn Đức Tấn Đơn vị chọn : XN Phát Triển Công Nghệ TĐ - BĐ  
 Ngày 28 tháng 03 năm 2000

Bản đồ địa hình khu vực điểm và sơ đồ hướng



Tỷ lệ : 1/10000

Số liệu đo mốc (mm)

Từ ván dọi điểm đến:	Lần 1	Lần 2	T. B	Chiều cao các tầng mốc
Đáy hồ				
Trung tâm mốc dưới				
Trung tâm mốc giữa				
Trung tâm mốc trên				
Mặt đất				
Mặt tường vây hoặc mặt đất sau khi đắp				

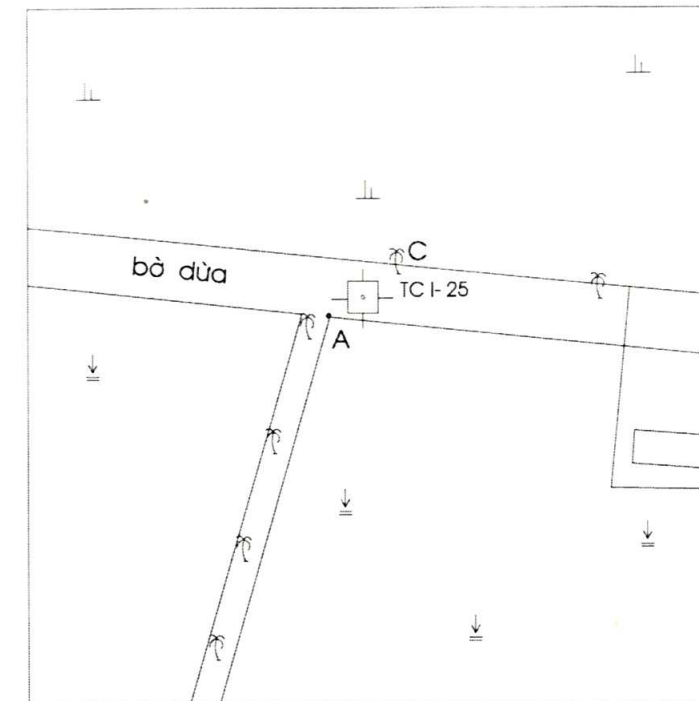
Điểm thông hướng :

( Tên, số hiệu, cấp hạng điểm liên quan mà từ mặt đất điểm trạm đo nhìn thông suốt tới điểm liên quan )

Điểm : TC I - 25  
 GPS 681462

Họ, tên, địa chỉ người dẫn đường : Lê Hoàng Nam  
 Cán bộ địa chính xã Hùng Hòa

Sơ đồ vị trí điểm



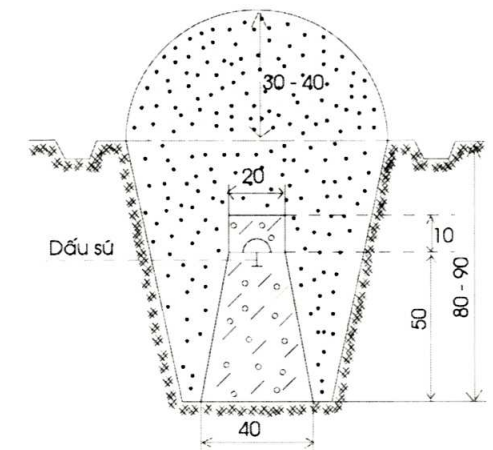
Tỷ lệ: 1/ 1000



Đơn vị chôn mốc :  
 XN Phát Triển Công Nghệ TĐ- BĐ  
 Người chôn mốc : Nguyễn Trường Xuân  
 Loại mốc : chôn

Ngày 25 tháng 04 năm 2000

Hình vẽ mặt cắt mốc, tường vây ( đơn vị cm )



V/c	Tên vật chuẩn	Hướng và khoảng cách từ mốc đến vật chuẩn ( m )
A	Góc đất	Tây Nam 2.5
B	Cọc dấu	Bắc 0.5
C	Gốc dừa	Bắc 3.5

Điểm này: Tận dụng mốc cũ, gia cố, chôn trùng mốc

Tên điểm: Số hiệu: Cấp, hạng:

Điểm này đo nổi độ cao bằng : Đo cao lượng giác Cấp, hạng :

Đường đi đến điểm ( đường ô tô, sắt, thủy, số KM): Từ thị trấn Tiểu Cần theo sông Tiểu Cần đi Tân Hoà gặp rạch Dung đi tiếp tới rạch Te Te, vào ngọn Te Te 2 hời nhà Lâm Văn Chẹ là tới điểm- mốc chôn ở bờ dừa phía Tây Bắc nhà ông Lâm Văn Chẹ .

Cơ quan gia cố mốc, tường vây, lập ghi chú điểm:

Ngày 20 tháng 06 năm 2000

Người làm ghi chú điểm

Phạm Văn Huy

Ngày 10 tháng 07 năm 2000

Người kiểm tra

Nguyễn Đức Tấn

Thùng 116a

TỔNG CỤC ĐỊA CHÍNH

## GHI CHÚ ĐIỂM TOẠ ĐỘ

TÊN ĐIỂM :  
SỐ HIỆU : TC I -25  
CẤP HẠNG : ĐC I

Năm 2000