

GHỊ CHÚ ĐIỂM TOạ ĐỘ

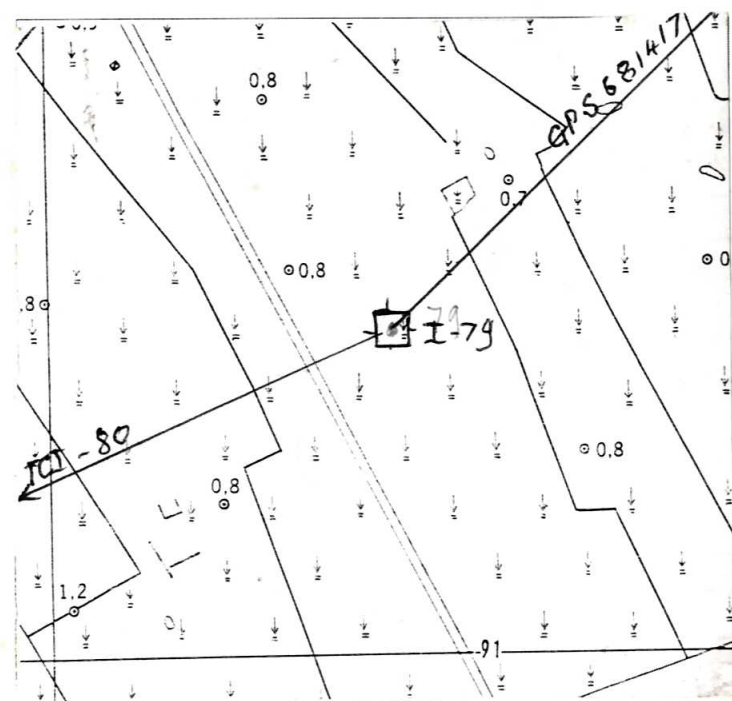
Tên điểm : Số hiệu : TC I - 79 Mảnh bản đồ : C-48-81-C
 Phương pháp đo : đường chuyền Cấp, hạng : ĐC I
 Trị giá khái lược : Độ cao : 0,9 m Kinh độ : 106 13 50
 Vĩ độ : 09 51 45

Loại đất : tu Chất đất : thịt
 Nơi đặt mốc: Thôn (bản, làng) : ấp Ô Đùng Xã (thị trấn) : Hiếu Tử
 Huyện : Tiểu Cần Tỉnh : Trà Vinh
 Nơi ở gần nhất : nhà Thạch Uơn Khoảng cách tới điểm : 50 m

Người chọn : Nguyễn Đức Tấn Đơn vị chọn : XN Phát Triển Công Nghệ TĐ - BĐ

Ngày 10 tháng 03 năm 2000

Bản đồ địa hình khu vực điểm và sơ đồ hướng



Tỷ lệ : 1/10000

Số liệu đo mốc (mm)

Từ ván dọi điểm đến:	Lần 1	Lần 2	T. B	Chiều cao các tầng mốc
Đáy hồ				
Trung tâm mốc dưới				
Trung tâm mốc giữa				
Trung tâm mốc trên				
Mặt đất				
Mặt tường vây hoặc mặt đất sau khi đắp				

Điểm thông hướng :

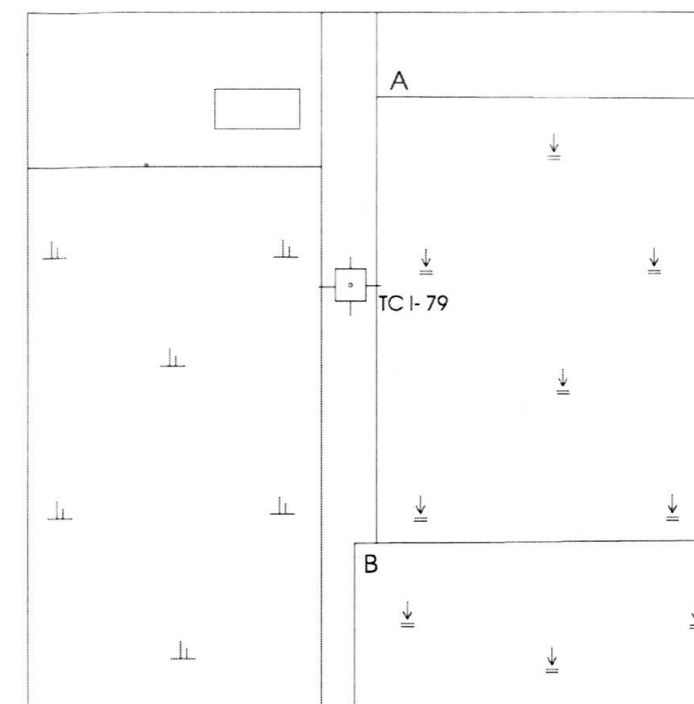
(Tên, số hiệu, cấp hạng điểm liên quan mà từ mặt đất điểm trạm đo nhìn thông suốt tới điểm liên quan)

Điểm : TC I - 80
GPS 681417

Họ, tên, địa chỉ người

dẫn đường : Lâm Văn Phúc
Cán bộ địa chính xã Hiếu Tử

Sơ đồ vị trí điểm



Tỷ lệ: 1/ 1000

B

Đơn vị chôn mốc :

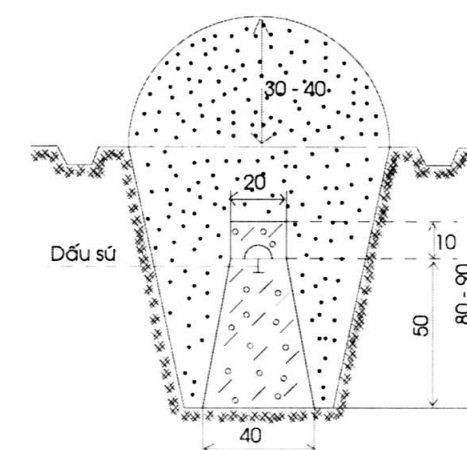
XN Phát Triển Công Nghệ TĐ- BĐ

Người chôn mốc : Phạm Văn Huy

Loại mốc : chôn

Ngày 15 tháng 04 năm 2000

Hình vẽ mặt cắt mốc, tường vây (đơn vị cm)



V/c	Tên vật chuẩn	Hướng và khoảng cách từ mốc đến vật chuẩn (m)
A	Góc ruộng Thạch Uơn	Bắc 29.6
B	Góc ruộng Thạch Uơn	Nam 34.0
C	Cọc dấu	Bắc 1.0

Điểm này: Tận dụng mốc cũ, gia cố, chôn trùng mốc

Tên điểm:

Số hiệu:

Cấp, hạng:

Điểm này đo nổi độ cao bằng : Đo cao lượng giác

Cấp, hạng :

Đường đi đến điểm (đường ô tô, sắt, thủy, số KM): Từ UBND xã Hiếu Tử đi tới chợ Hiếu Tử rẽ phải qua cầu
 hỏi tới nhà Thạch Uơn, điểm chôn trên bờ đất ruộng Thạch Uơn .

Cơ quan gia cố mốc, tường vây, lập ghi chú điểm:

Ngày 20 tháng 06 năm 2000

Người làm ghi chú điểm

Nguyễn Đức Tấn

Ngày 10 tháng 07 năm 2000

Người kiểm tra

Phạm Văn Huy

Huân 2
Đ

TỔNG CỤC ĐỊA CHÍNH

GHI CHÚ ĐIỂM TOẠ ĐỘ

TÊN ĐIỂM :
SỐ HIỆU : TC I -79
CẤP HẠNG : ĐC I

Năm 2000