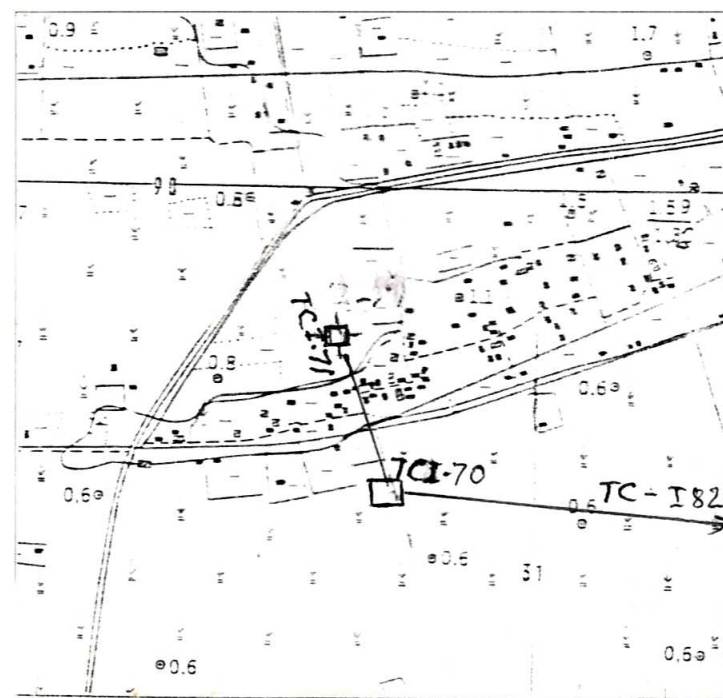


## GHỊ CHÚ ĐIỂM TOạ ĐỘ

Tên điểm : Số hiệu : TC I - 70 Mảnh bản đồ : C-48-81-A  
 Phương pháp đo : đường chuyển Cấp, hạng : ĐC I  
 Trị giá khái lược : Độ cao : 0.6 m Kinh độ : 106 11 30  
 Vĩ độ : 09 51 20

Loại đất : công Chất đất : thịt  
 Nơi đặt mốc: Thôn (bản, làng) : Tân Đại Xã (thị trấn) : Hiếu Tử  
 Huyện : Tiểu Cần Tỉnh : Trà Vinh  
 Nơi ở gần nhất : nhà Thạch Thơ Khoảng cách tới điểm : 50 m  
 Người chọn : Nguyễn Đức Tấn Đơn vị chọn : XN Phát Triển Công Nghệ TD- BD  
 Ngày 10 tháng 04 năm 2000

Bản đồ địa hình khu vực điểm và sơ đồ hướng



Tỷ lệ : 1/10000

Số liệu đo mốc (mm)

| Từ ván dọi điểm đến:                   | Lần 1 | Lần 2 | T. B | Chiều cao các tầng mốc |
|--|-------|-------|------|------------------------|
| Đáy hồ                                 |       |       |      |                        |
| Trung tâm mốc dưới                     |       |       |      |                        |
| Trung tâm mốc giữa                     |       |       |      |                        |
| Trung tâm mốc trên                     |       |       |      |                        |
| Mặt đất                                |       |       |      |                        |
| Mặt tường vôi hoặc mặt đất sau khi đắp |       |       |      |                        |

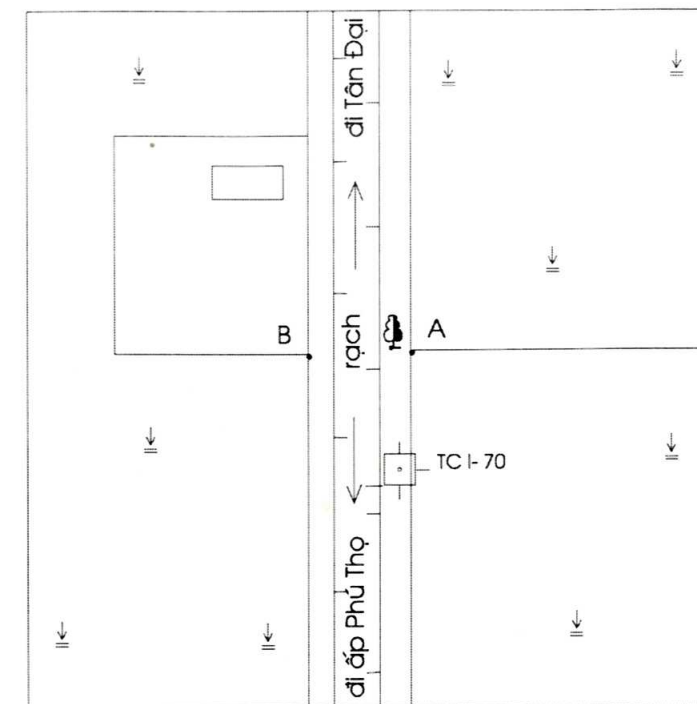
Điểm thông hướng :

(Tên, số hiệu, cấp hạng điểm liên quan mà từ mặt đất điểm trạm đo nhìn thông suốt tới điểm liên quan)

Điểm : TC I - 71  
 TC I - 82

Họ, tên, địa chỉ người dẫn đường : Lâm Văn Phúc  
 Cán bộ địa chính xã Hiếu Tử

Sơ đồ vị trí điểm



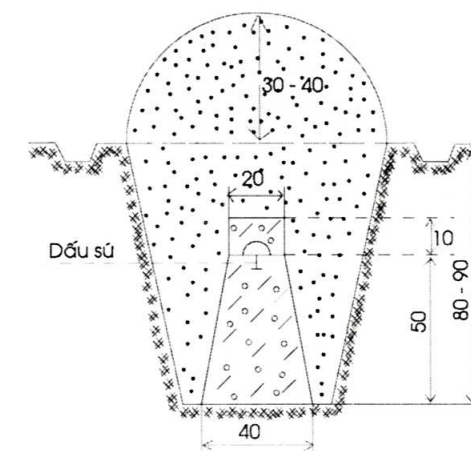
Tỷ lệ : 1/ 1000



Đơn vị chôn mốc :  
 XN Phát Triển Công Nghệ TD- BD  
 Người chôn mốc : Phạm Văn Huy  
 Loại mốc : chôn

Ngày 15 tháng 04 năm 2000

Hình vẽ mặt cắt mốc, tường vôi ( đơn vị cm )



| V/c | Tên vật chuẩn     | Hướng và khoảng cách từ mốc đến vật chuẩn ( m ) |
|-----|-------------------|---|
| A   | Góc đất Thạch Thơ | Bắc 15.0  |
| B   | Góc đất Thạch Thơ | Tây Bắc 16.4                                    |
| C   | Cọc dấu           | Tây Bắc 1.2                                     |

Điểm này: Tận dụng mốc cũ, gia cố, chôn trùng mốc

Tên điểm: Số hiệu: Cấp, hạng:

Điểm này đo nổi độ cao bằng : Đo cao lượng giác Cấp, hạng :

Đường đi đến điểm ( đường ô tô, sắt, thủy, số KM): Từ UBND xã Hiếu Tử theo QL. 60 đi về ấp Tân Đại, hỏi tới nhà Thạch Thơ, điểm chôn trên bờ rạch nhỏ gần nhà Thạch Thơ .

Cơ quan gia cố mốc, tường vôi, lập ghi chú điểm:

Ngày 20 tháng 05 năm 2000

Người làm ghi chú điểm

Nguyễn Đức Tấn

Ngày 10 tháng 07 năm 2000

Người kiểm tra

Phạm Văn Huy

theo p2.

**TỔNG CỤC ĐỊA CHÍNH**

## **GHI CHÚ ĐIỂM TOẠ ĐỘ**

TÊN ĐIỂM :  
SỐ HIỆU : TC I -70  
CẤP HẠNG : ĐC I

**Năm 2000**